



BESTANDSPLAN DER BIOTOP- UND NUTZUNGSSTRUKTUREN


ZEICHENERKLÄRUNG

3. Gehölzarme terrestrische und semiterrestrische Biotoptypen


33. Wiesen und Weiden


 33.41 Wirtschaftswiese mittlerer Standorte sehr artenarm


35. Saumvegetation, Dominanzbestände, Hochstauden- und Schlagfluren, Pionier- und Ruderalvegetation

 35.64 Grasreiche ausdauernde Ruderalvegetation


6. Biotoptypen der Siedlungs- und Infrastrukturfächen


 60.21 völlig versiegelte Straße oder Platz


 60.23 Weg oder Platz mit wassergebundener Decke, Kies oder Schotter

 60.41 Lagerflächen

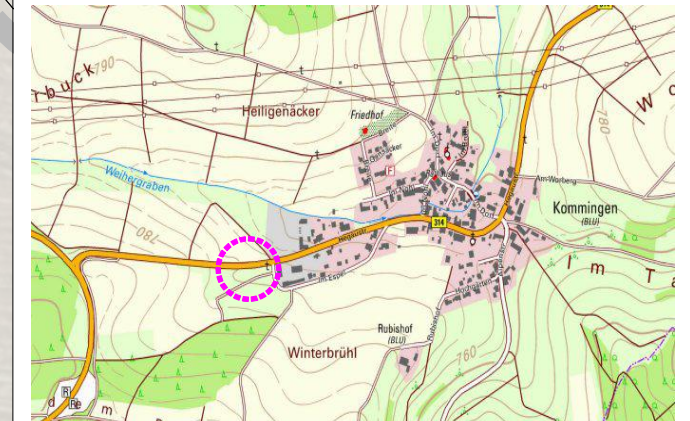
Sonstige Planzeichen

 Grenze des räumlichen Geltungsbereichs des Bebauungsplanes

 Geltungsbereiche angrenzender Bebauungspläne

 Flurstücksgrenzen und Flurstücksnummern



Lage im Raum



Umweltbericht zum Bebauungsplan
 "Espel - 1. Erweiterung"
 in Blumberg - Kommingen
 Schwarzwald-Baar-Kreis

Bestandsplan der Biotop- und Nutzungsstrukturen

Maßstab:	1 : 1.000	Projektnummer:	12942
		Plannummer:	12942/best-1.4
Gez./Geä.	Datum	Änderungsvermerk	Grundlage: ALKIS-2021_UTM_92
SP/GF	12.02.2021	Erstellt	
Gr	01.12.2021	k.Ä., Fassung zur Offenlage	
Gr	28.04.2022	k.Ä., Fassung zur erneuten Offenlage	
Gr	21.07.2022	k.Ä., Fassung zum Satzungsbeschluss	

  info@gf-kom.de
www.gf-kommunal.de
 Tel +49 7485-9769-0 