


BEBAUUNGSPLAN "UNTERE GEREUTWIESEN"

Stadt Blumberg Stadtteil Riedösch.

Zeichenerklärung




Gewerbegebiet



Zufahrtsverbot

II

Vollgesch. a. Höchstg.



Sichtfläche

0,8


Grundflächenzahl



Grünfläche

1,0

Geschoßflächenz.



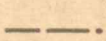
Privatgrünfl.

o

Offene Bauweise




Verkehrsfläche



Baugrenze



Plangebietsgrenze



Dachneig. 15/30°



Dachdeckg. engob.

Stadt Blumberg, den 15. Mai 1973 1973

Der Planer

walter glatt
freier architekt
7712 blumberg

Der Gemeinderat

Bürgermeister Gerber

1770