










# GEMEINDE RIEDBOHRINGEN

## (TEILBEBAUUNGSPLAN)

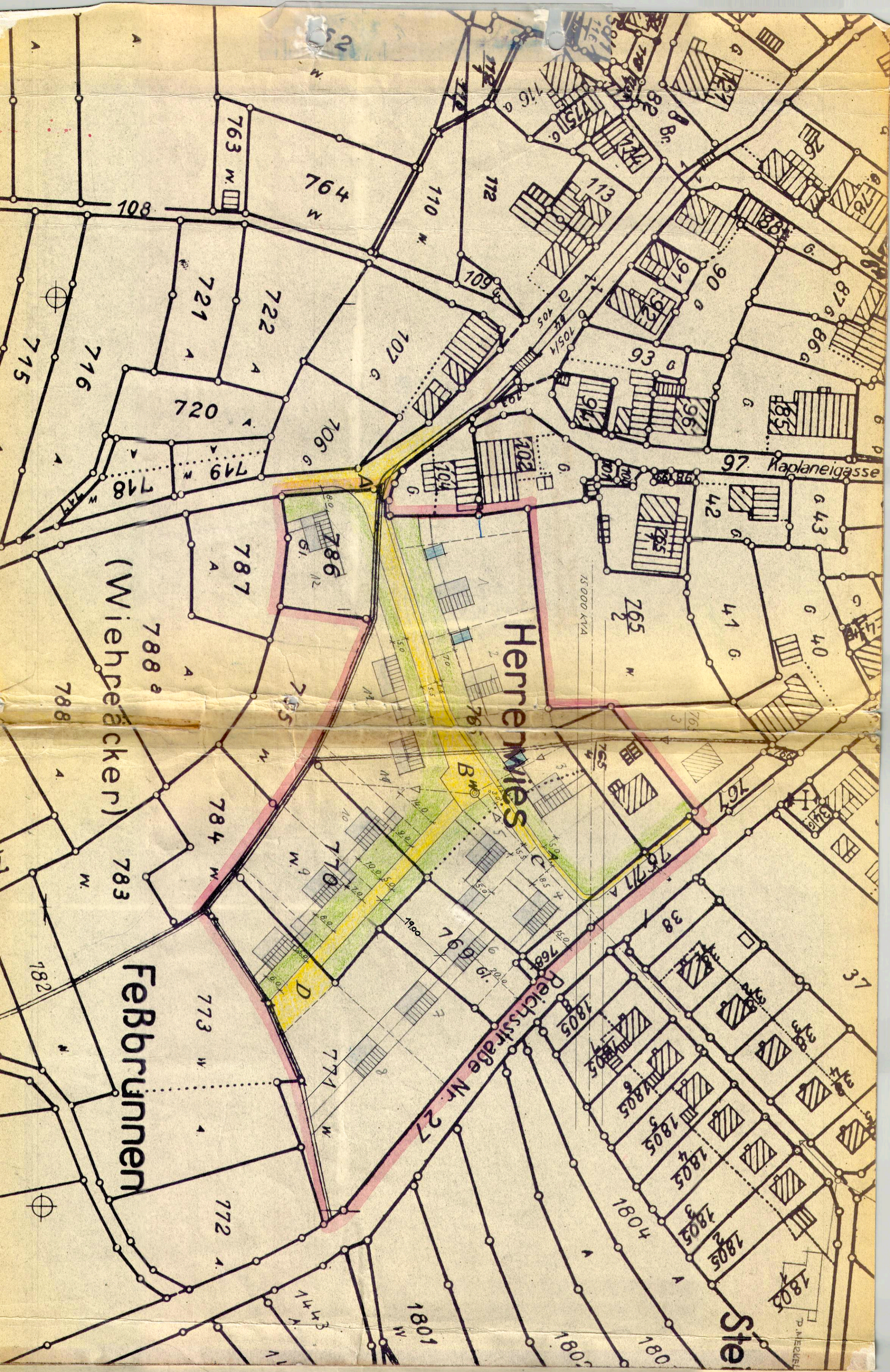
### GESTALTUNGSPLAN

M.:1:1000

ERLÄUTERUNGEN:

-  Öffentliche Straßen
-  Private Straßen
-  Öffentliche Grünplätzen
-  Private Grünplätzen
-  Bestehenbleibende Grundstücksgrenzen
-  Wegfallende Grundstücksgrenzen
-  Vorgeschlagene, neue Grundstücksgrenzen
-  Bestehende Gebäude
-  Neue Gebäude

Geschloßzahl:	1	Dachneigung:	30-32°
	2		30-32°



Riedbohringen/Krs. D.-Eschingen, den 17. 12. 1963  
Der Bürgermeister, Der Planer:



Walter G. ...  
Freiherren ...  
Königsberg