


# STADT BLUMBERG






## BEBAUUNGSPLAN

TEVESSTRASSE NORD







M 1"500



### Zeichenerklärung zum Bebauungsplan

-  Grenze des räumlichen Geltungsbereiches
-  1 Vollgeschoss als Höchstgrenze
-  Grundflächenzahl
-  Geschossflächenzahl
-  offene Bauweise

Baugebiet	Zahl d. Vollgeschosse
Grundflächenzahl	Geschossflächenzahl
Bauweise	Dachform

-  Baulinie
-  Baugrenze
-  Gehweg
-  Fahrbahn
-  Strassenbegrenzungslinie
-  öffentliche Parkfläche

Genehmigt gemäß §§ 11 BBauG,  
mit Verfügung vom **26. Jan. 1983**




Landratsamt Schwarzwald-Baar-Kreis  
— Untere Bauaufsichtsbehörde —

### Planfeststellung

Aufstellung nach § 2 Abs.1 BBauG durch  
Beschluss des Gemeinderates vom **16. 6. 81**  
ortsüblich bekanntgemacht am **27. 6. 81**  
Frühzeitige Bürgerbeteiligung nach § 2a Abs.2 BBauG am **14. 9. 81**  
Öffentlich ausgelegen nach § 2a Abs.6 BBauG vom **18. 05. 82** bis **25. 6. 82**  
ortsüblich bekanntgemacht am **08. 5. 82**  
Als Satzung beschlossen nach § 10 BBauG am **26. 10. 82**  
Genehmigt nach § 11 BBauG durch das Landratsamt  
Schwarzwald - Baar - Kreis am  
Die Genehmigung des Bebauungsplans wurde nach § 12 BBauG  
ortsüblich bekanntgemacht am  
Der Bebauungsplan trat damit am \_\_\_\_\_ in Kraft

Planung: Franz Leschnik **FRANZ LESCHNIK**  
**FRANZ LESCHNIK**  
**FRANZ LESCHNIK**

Blumberg im  
Der Gemeinderat der Stadt Blumberg **26. 10. 82**



*Gerber*  
Gerber, Bürgermeister

