




STADT
BLUMBERG
TEILBEBAUUNGSPLAN
STEIGÄCKER

STRASSENQUERSCHNITTE
MASSTAB 1:200

QUERGEFÄLLE ALLER
STRASSEN 3%

RINNEN
BEIDERSEITS DER
FAHRBAHN

-  AUFSCHÜTTUNG
-  BESTEHENDE GELÄNDEOBERKANTE
-  ABHUB
- X (Höhe) HÖHENPUNKT VORHANDENE HOHE ~~HOHE~~ Ü/NN

GENEHMIGT DURCH BESCHLUSS DES GEMEINDE-
RATES VOM 25. Jan. 1966

DER ARCHITEKT:

ARCHITEKT
DIPL. ING. DIETER LUDWIG
MÜNCHEN 9, ROTWANDSTR. 3

Ludwig

MÜNCHEN, DEN 3. Juni 1966

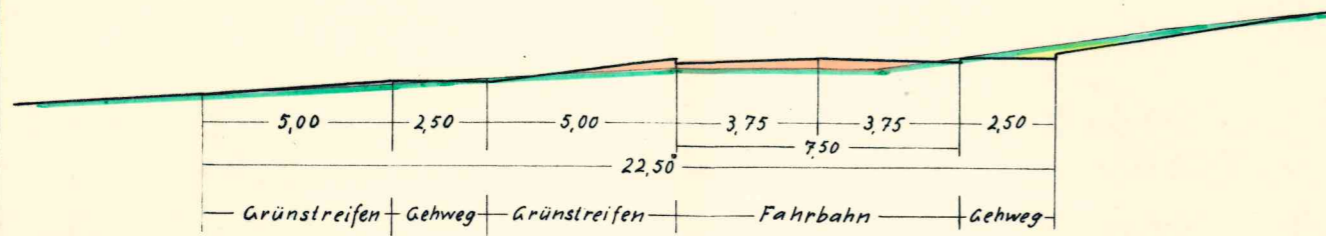


Eckert

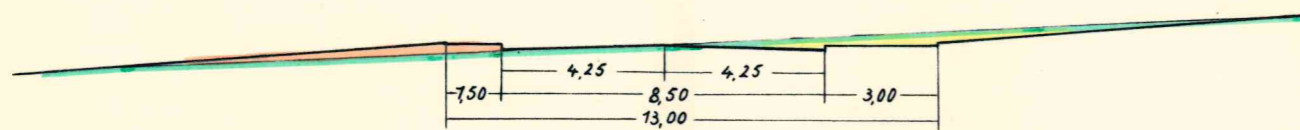
BÜRGERMEISTER

BLUMBERG, DEN 12. Sep. 1966

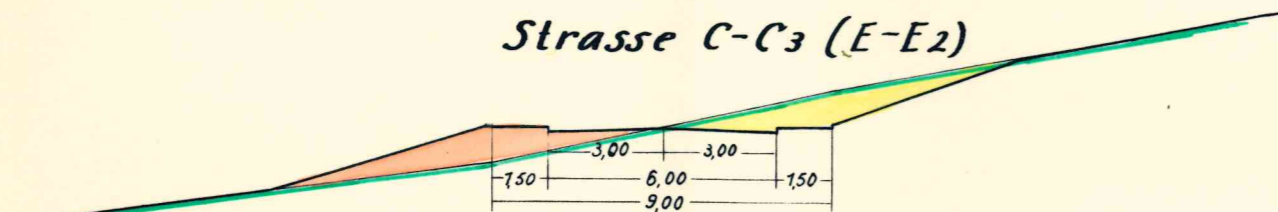
Strasse A-E



Strasse A-A6



Strasse C-C3 (E-E2)



Strasse A4-C2

