





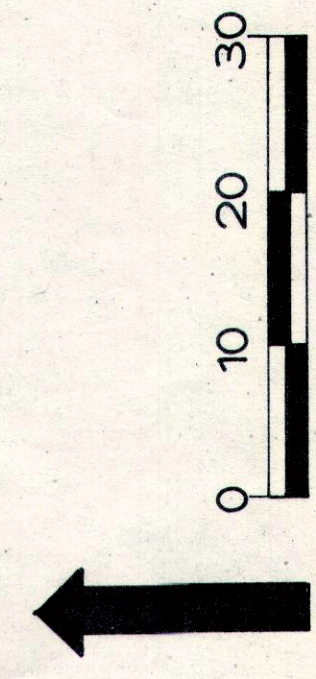


LEGENDE :

-  **GEO** GEWERBEGEBIET OFFENE BAUWEISE
- Z** ZAHL DER VOLLGESCHOSSE
- GRZ** GRUNDFLÄCHENZAHL
- GFZ** GESCHOSSFLÄCHENZAHL
- DN** DACHNEIGUNG
-  BAUGRENZE
-  GRENZE DES RÄUML. GELTUNGSBER.
-  OBERIRDISCHE VERSORGUNGSLEITG.
-  ÖRTL. VERKEHRSFLÄCHE
-  UMFORMERSTATION FS

STADT BLUMBERG

TEIL-BEBAUUNGS- PLAN 'KREUZÄCKER'



BLUMBERG, DEN 8.3.1976
STADT BLUMBERG
DER BÜRGERMEISTER

Hübner
(Gerber, Bürgermeister)

Genehmigt gemäß §§ 11, 8 BauG,
mit Beschluß vom 1. **8. Juli 1976**
Landratsamt Schwarzwald-Baar-Kreis
— Untere Bauordnungsbehörde —
L. A.

PLANUNG:
GERHARD DITSCHE
FREIER ARCHITEKT
7712 BLUMBERG
SCHWIMMBADSTR. 20

