

1. Schluchtensteig – komplette Tour

2. Wanderung einer Teilstrecke

3. Tageswanderung

Der Schluchtensteig verbindet auf 120 Kilometern die schönsten Schluchten im Naturpark Südschwarzwald miteinander. Er führt von Stühlingen nach Wehr über naturnahe Felspfade und Wurzelwege, in urwaldähnliche Schluchtwälder, über gesicherte Steige, auf Wiesenpfade, stille Forstwege und aussichtsreiche Höhen mit Alpblick. Ein wahres Natur-Paradies für Genusswanderer, die trittsicher und weitgehend schwindfrei sein sollten. Die abwechslungsreiche Landschaft macht den Reiz des Schluchtensteigs aus, der mit immer neuen Überraschungen aufwartet.

Der Fernwanderweg Schluchtensteig



2. Wanderung einer Teilstrecke

Pauschale „Wandern ohne Gepäck“ mit 7 Übernachtungen ab 690,- €.

Manche Übernachtungsmöglichkeiten liegen nicht direkt an der Strecke, können aber teilweise mit dem Bus angefahren werden – Fahrpläne der einzelnen Etappen auf der Rückseite. Für den Bereich rund um die Wutachschlucht gibt es einen extra Faltfahrplan (Nr. 1 Wutach- und Gauchachschlucht).



In Stühlingen und Wehr stehen für Wanderer, die den kompletten Steig wandern, kostenfreie Parkplätze für eine Woche zur Verfügung. Damit Sie nach der Wanderung bequem wieder zum Auto zurückkommen, können Sie mit der KONUS-Gästekarte kostenlos mit Bus und Bahn (Transferrfahrplan auf der Rückseite) zum Auto zurückfahren. Wer die Fahrt bereits am Anreisetag plant, zahlt für die Strecke ca. 5,- € p.P. Die KONUS-Karte ist erst mit Anmeldung im ersten Beherbergungsbetrieb erhältlich.

1. Schluchtensteig – komplette Tour



Informationen zum Schluchtensteig Schwarzwald:
Projektstelle Wandern c/o Landkreis Waldshut
Telefon: +497751 862660
info@schluchtensteig.de • www.schluchtensteig.de

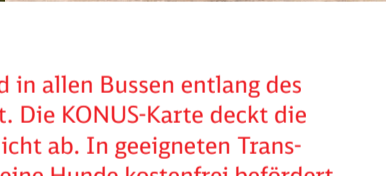
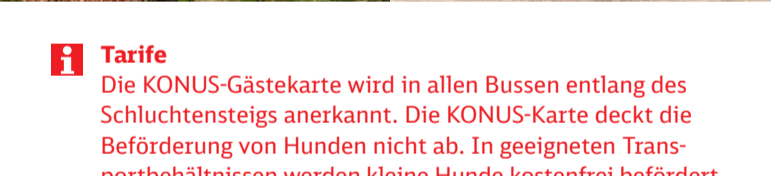

- **Etappe 2: Wutachmühle – Schattenmühle, Buslinie 7344, 25 Min** (Mo – Fr Abstecher durch die Lotenbachklamm, Haltestelle „Gündelwangen Lotenbachklamm“)
- **Etappe 3: Lotenbachklamm – Lenzkirch, Buslinie 7258, 18 Min** (Mo – Fr Abstecher durch die Lotenbachklamm, Haltestelle „Gündelwangen Lotenbachklamm“)
- **Etappe 4: St. Blasien – Schluchsee-Aha, Buslinie 7319 nach Schluchsee-Seebrugg, 20 Min. Weiter Seebrugg – Schluchsee-Aha, 10 Min**

Für die bessere Erreichbarkeit der Verkehrslinien empfiehlt sich für die Etappen 2, 3 und 4 eine etwas gekürzte Etappenwanderung. Dabei ist es von der Fahrplananlage manchmal günstiger, die Tour in umgekehrter Richtung zu wandern.

- **Etappe 1: Blumberg – Stühlingen, Buslinie 7338 nach Fützen, 15 Min. Weiter mit der Buslinie 913 nach Blumberg, 20 Min**
- **Etappe 5: Todtmoos – St. Blasien, Buslinie 7321, 30 Min**
- **Etappe 6: Wehr – Todtmoos, Buslinie 7320, 30 Min**

Wer nur einzelne Etappen erwandern möchte, plant seine Tour am besten so, dass bei der Anreise das Auto am Zielort der Wanderung geparkt wird und von dort die Fahrt mit dem Bus zum Startpunkt der Wanderung erfolgt. So ist man vom Busfahrplan unabhängig und kommt ohne Zeitdruck am Ziel an.

3. Tageswanderung



Tarife
Die KONUS-Gästekarte wird in allen Bussen entlang des Schluchtensteigs anerkannt. Die KONUS-Karte deckt die Beförderung von Hunden nicht ab. In geeigneten Transportbehältnissen werden kleine Hunde kostenfrei befördert. Für größere Hunde muss ein Fahrschein im Kindertarif gelöst werden. Wer keine KONUS-Karte besitzt bezahlt den Tarif des jeweiligen Verkehrsverbundes: RVF, move, WTV.

Weitere Fahrplaninformationen erhalten Sie bei den Südbadenbus-KundenCentern

Fahrplan Linie 7338 (WTV und move):
SBG-KundenCenter Waldshut
Am Rheinfels 4 • Telefon 07741 6408729
waldshut.suedbadenbus@deutschebahn.com

Fahrplan 950 und 914 (move):
Schwarzwald-Baar-Kreis Nahverkehrsabteilung
Am Hoptbühl • Telefon 07721 9137516
nahverkehr@trasbk.de

Fahrplan 7259 (RVF), 7255, 7258 und 7257/7319 (WTV und RVF):
SBG-KundenCenter Freiburg
Bismarckallee 1 • Telefon 0761 76631773
freiburg.suedbadenbus@deutschebahn.com

Fahrplan 7344 (WTV), 7257/7319 (WTV und RVF), 7321 und 7320 (WTV):
Mobilitätsagentur St. Blasien
Am Kurgarten 1-3 • Telefon 07652 1206 8550
mobilitaet@hochschwarzwald.de

Fahrplan 7320, 7314 und 7335 (WTV):
Mobilitätsagentur Bad Säckingen
Waldshuter Straße 20 • Telefon 07761 5683-19
mobil@badsaekingen.de

Ihre Freizeitbusse im Südschwarzwald

- 1 Wutach- und Gauchachschlucht
- 2 Schluchsee – Grafenhausen – Bonndorf
- 3 St. Blasierland – Äule – Schluchsee
- 4 Radbusse Hotzenwald – St. Blasierland
- 5 Schluchtensteig Schwarzwald
- 6 Todtmoos – Bernau – Ibach – Dachsberg – St. Blasien – Häusern – Höchenschwand
- 7 Hochrhein – Hotzenwald – Hochschwarzwald
- 8 Hochrhein – Schlüchtal – Schluchsee Höchenschwander Berg
- 9 Wanderbus Hochschwarzwald
- 10 Albsteig Schwarzwald und Wolfssteig
- 11 Hochschwarzwald-Rundtouren
- 12 Golfwelt und Freizeitwelt Hochrhein

Fahrplanprospekte erhalten Sie bei den Tourist-Informationen, den Südbadenbus-KundenCentern und bei der WTV-Geschäftsstelle.
dbregiobus-bawue.de | wtv-online.de



Südbadenbus



Südbadenbus

Schluchtensteig Schwarzwald

Freizeitbusse im Südschwarzwald

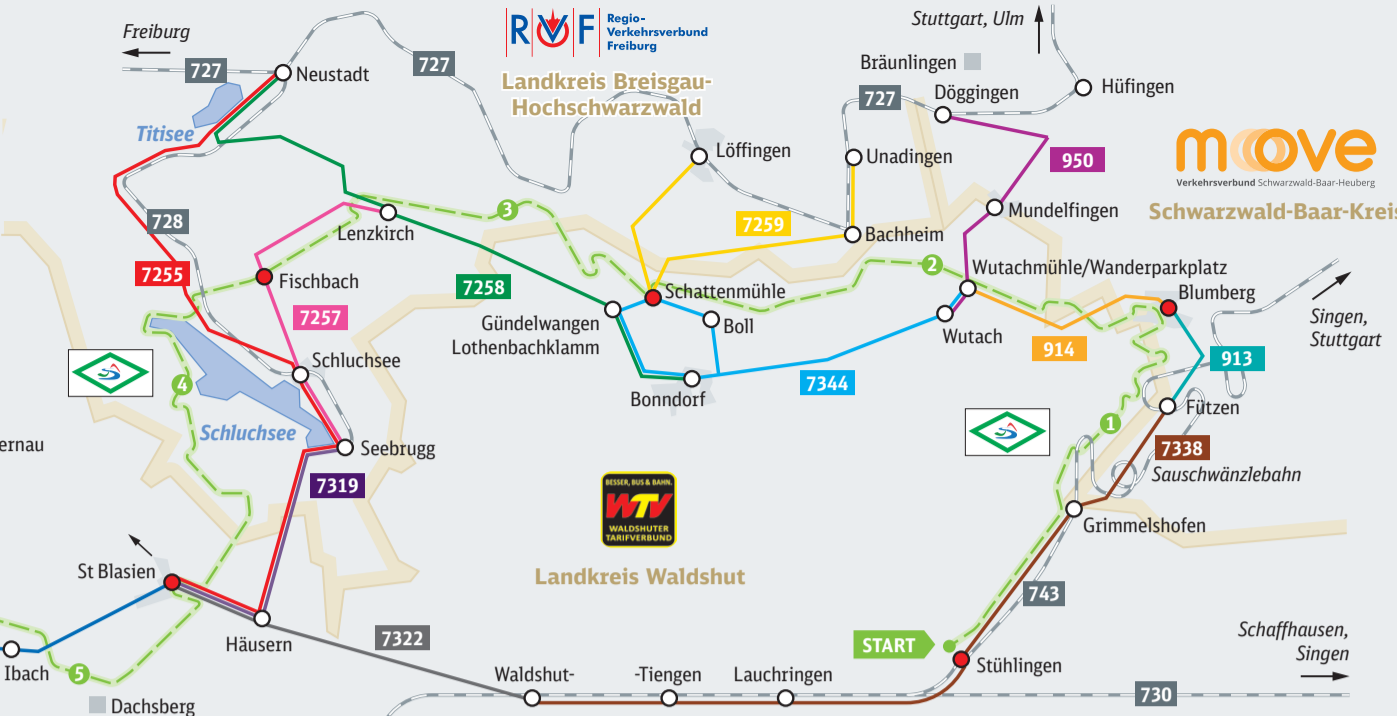
| 1 | 2 | 3 | 4 | 5 | 6 | 7 | 8 | 9 | 10 | 11 | 12 |

Fahrplan 2024
Gültig bis 07.12.2024

Mit Dir auf einer Linie

i Tipp: Stellen Sie Ihr Auto am Zielpunkt Ihrer Wanderung ab und fahren Sie dann mit dem Bus zum Ausgangspunkt Ihrer Wandertour. So können Sie Ihr Wandertempo selbst bestimmen.

- Wanderweg Schluchtensteig
- 1-6 Etappen
- Etappenort
- Buslinien
- Liniennummer
- Bahnstrecken mit Streckennummer



Hinweis:
Aufgrund einer Baustelle kommt es bei den Wanderbussen der **Linie 7344 (Etappe 2 und 3)** zu Änderungen im Fahrtverlauf und Anpassungen der Fahrzeiten (diese sind im Fahrplan gelb hinterlegt). In dieser Zeit kann die Schattenmühle nicht angefahren werden. Bitte informieren Sie sich vor der Fahrt über den aktuell gültigen Fahrplan unter der Rubrik „Aktuelle Weginfos“ auf www.schluchtensteig.de.

Hinweis:
An der Wutachmühle gibt es zwei Haltestellen – „Wutach Wanderparkplatz“ und „Wutachmühle“.

Fahrplanauszüge

Transferplan Wehr - Stühlingen • Fahrplan 7335, 7320, 730, 7338

Mo - Fr (Schultage)						Mo - Fr (Ferientage)								
Wehr Busbahnhof	ab	07:50	08:37	1h-Takt bis*	18:37	19:33	20:33	07:47	08:37	1h-Takt bis	18:37	19:33	20:33	21:33
Wehr-Brennet Bhf (U)	an	08:04	08:51	1h-Takt bis*	18:51	19:44	20:44	08:01	08:51	1h-Takt bis	18:51	19:44	20:44	21:44
Wehr-Brennet Bhf	ab	08:19		1h-Takt bis	20:19	21:18		08:19		1h-Takt bis	20:19	21:18	22:18	
Lauchringen Bhf (U)	an	08:58		1h-Takt bis	20:58	21:57		08:58		1h-Takt bis	20:58	21:57	22:55	
Lauchringen Bhf	ab	09:01		1h-Takt (außer 13:14 ab) bis	22:01			09:01		1h-Takt bis	22:01		00:16	
Stühlingen Rathaus	an	09:32		1h-Takt (außer 13:45 an) bis	22:32			09:32		1h-Takt bis	22:32		00:45	
Stühlingen ev. Kirche	ab	06:25	-	08:21										
Stühlingen kath. Kirche	ab	-	07:39	08:22										
Stühlingen Rathaus	ab	-	-	08:26	1h-Takt bis**	19:26	20:26	07:26		1h-Takt bis	19:26	20:26		
Lauchringen Bhf (U)	an	06:46	07:59	09:00	1h-Takt bis**	20:00	UT	08:00		1h-Takt bis	20:00	UT		
Lauchringen Bhf	ab	06:51	08:05	1h-Takt bis	20:05	UT		08:05		1h-Takt bis	20:05	UT		
Wehr-Brennet Bhf (U)	an	07:38	08:42	1h-Takt bis	20:42	21:58		08:42		1h-Takt bis	20:42	21:58		
Wehr-Brennet Bhf	ab	07:47	09:01	1h-Takt (außer	19:01	20:47	22:36	09:01		1h-Takt bis	19:01	19:47	20:47	22:36
Wehr Busbahnhof	an	07:58	09:13	12:52 ab) bis	19:13	20:59	22:47	09:13		1h-Takt bis	19:13	19:59	20:59	22:47

(U) = Umstieg • *Takt-Abweichungen 13:56 und 15:40 • **außer Abfahrten 12:07 Uhr und 16:22 Uhr!
 • größtenteils sogar 1/2h-Takt auf den Linien 7335 und 7338 (Mo-Fr) • UT = Umstieg Tiengen (21:05 Uhr Stadtmitte an / 21:24 Uhr Bahnhof ab)

Etappe 1 Stühlingen - Fützen - Blumberg • Fahrplan 7338, 7346, 913

Mo - Fr (Schultage)						Mo - Fr (Ferientage)*							
Stühlingen ev. Kirche	ab	06:32*	08:22	12:12	14:19	16:28	17:23	07:34	09:12	11:12	14:16	16:16	18:37
Fützen Ort (U)	ab	06:47	08:49	12:28	14:49	16:49	17:49	07:49	09:49	11:49	15:49	17:49	19:49**
Blumberg Schulzentrum	an	07:06	09:10	12:49	15:10	17:08	18:10	08:10	10:10	12:10	16:10	18:10	20:10
Blumberg Schulzentrum	ab	05:59	08:18	12:06	13:56	15:43	16:43	07:27	08:43	10:43	14:43	16:43	18:43
Fützen Ort (U)	ab	06:23	08:40	12:27	14:40	16:04	17:09	07:53	09:53	11:53	15:09	17:09	19:09
Stühlingen ev. Kirche	an	06:36	08:52	12:39	14:52	16:17	17:22	08:05	10:05	12:05	15:22	17:02	19:22

Kein Angebot an Wochenenden! (U) = Umstieg • *Linien-Taxi zwischen Stühlingen und Fützen, max. 8 Plätze
 ** RufBus: Bestellung mind. 1 Stunde vor Fahrtantritt anmelden (07721/913-2020)

Hinweis:
Die in diesem Flyer aufgezeigten Fahrpläne sind Auszüge. Weitere Fahrpläne und Echtzeit-Infos finden Sie auch unter dbregio-bawue.de, in unseren Kundencentern oder in der Online-Fahrplanauskunft über efa-bw.de oder bahn.de.
 Alle Angaben sind ohne Gewähr.

Etappe 2 Blumberg - Schattenmühle • Fahrplan 950, 914, 7344, 7258

Mo - Fr (Schultage)										Mo - Fr (Ferientage)						
Blumberg Schulzentrum	ab	08:04	09:32	12:09	13:04	13:51	15:39	16:39	17:39		07:21	09:32	12:09	14:39	16:39	18:36
Wutach Wanderparkplatz (U)	an	08:16	10:04	12:43	13:38	14:23	16:10	17:10	18:10		07:32	10:04	12:43	15:10	17:10	19:07
Wutach Wutachmühle	ab	08:40*	11:17	13:17	14:14	15:17	16:17	17:17	18:17		08:17	10:18*	14:17	15:20*	17:20*	19:17**
Ewattingen Oberdorf (U)	an	-	11:23	13:23	14:20	15:23	16:23	17:23	18:23		08:23	-	14:23	-	-	19:23
Ewattingen Oberdorf	ab	08:46*	11:28	13:46	-	15:26	16:26	17:26	18:32		08:26*	10:23*	14:26*	15:26*	17:26*	
Bonndorf Zentrum (U)	an	-	11:54	14:06	14:33	-	-	-	18:52		08:38*	-	14:38*	-	-	
Bonndorf Zentrum	ab	08:56*	12:41	14:11	14:41	-	-	-	19:41		08:41*	10:33*	14:41*	-	-	
Gündelwangen Lothenbachkl.	ab	-	12:48	14:18	14:48	-	-	-	19:48		08:48*	10:38*	14:48*	-	-	
Schattenmühle Wanderparkpl.*	an	09:12*				15:45*	16:59*	17:45*			10:44*		15:45*	17:45*		
Schattenmühle Wanderparkpl.*	ab			09:12*			15:45*	16:59*	17:45*			10:50*		15:46*	16:46*	17:46*
Gündelwangen Lothenbachkl.	ab	06:13	07:07	-	12:07	15:07	-	-	-		07:07	-	13:07	-	-	
Bonndorf Rathaus (U)	an	06:20	07:14	09:22*	12:14	15:14	15:55*	17:09*	17:55*		07:14	11:01z	13:14	-	-	
Bonndorf Rathaus	ab	06:48	08:08	10:22	12:48	15:22	16:00*	17:14*	18:20*		08:02	12:03z	14:05	15:56*	16:56*	17:56*
Ewattingen Grundschule (U)	an	-	-	-	12:58	-	16:10*	17:24*	18:30*		08:25	12:23	14:23	-	-	
Ewattingen Grundschule	ab	-	-	-	13:32	-	16:32	17:32	18:32		08:32	12:32	14:32	-	-	
Wutach Wutachmühle	an	07:04	08:37	10:37	13:37	15:37	16:37	17:37	18:37		08:37	12:37	14:37	16:16*	17:16*	18:16*
Wutach Wanderparkplatz (U)	ab	07:32	10:04	12:43	13:38	16:23	17:23	18:23	19:07		10:04	12:43	15:23	17:23	17:23	19:07
Blumberg Schulzentrum	an	08:03	10:17	13:13	13:51	16:36	17:36	18:36	19:20		10:17	13:13	15:36	17:36	17:36	19:20

Sa** So/Feriertag**

Blumberg Schulzentrum	ab	08:32	2h-Takt bis	20:32	10:32	2h-Takt bis	18:32
Wutach Wanderparkplatz (U)	an	09:04	2h-Takt bis	21:04	11:04	2h-Takt bis	19:04
Schattenmühle Wanderparkpl.	an	Wutachmühle - Schattenmühle 9:00 Uhr bis 12:00 Uhr u. von 15:00 Uhr bis 18:00 Uhr jede Stunde (nur in der Sommersaison)					
Schattenmühle Wanderparkpl.	ab	Schattenmühle - Wutachmühle 9:30 Uhr bis 12:30 Uhr u. von 15:30 Uhr bis 18:30 Uhr jede Stunde (nur in der Sommersaison)					
Wutach Wanderparkplatz (U)	ab	09:04	2h-Takt bis	21:04	11:04	2h-Takt bis	19:04
Blumberg Schulzentrum	an	09:17	2h-Takt bis	21:17	11:17	2h-Takt bis	19:17

(U) = Umstieg • * Nur vom 13.04. bis 06.10.2024 - Alternativen von/bis Lothenbachklam • ** RufBus zwischen Blumberg und der Wutachmühle: Bestellung mind. 1 Stunde vor Fahrtantritt anmelden (07721/913-2020) • z = Umstieg am Zentrum vom 13.04. bis 06.10.2024 (ansonsten Rathaus) • Letzte Verbindung Ferientage Schattenmühle - Bonndorf Rathaus 18:46 - 18:56

Etappe 3 Schattenmühle - Oberfischbach • Fahrplan 7344, 7258, 7257

Mo - Fr										Sa			So/Feriertag				
Schattenmühle Wanderparkplatz	ab										09:30*	10:30*	11:30*	12:30*		10:30*	12:30*
Gündelw. Abzw. Schattenm. (U)	ab										09:35*	10:35*	11:35*	12:35*		10:35*	12:35*
Bonndorf Rathaus	ab	10:40	13:40	14:40	16:40	08:40	09:40	10:40	11:40	13:40	14:40	10:40	12:40	14:40			
Gündelw. Lothenbachklamm	ab	10:48	13:48	14:48	16:48	08:48	09:48	10:48	11:48	13:48	14:48	10:48	12:48	14:48			
Lenzkirch Kurpark (U)	ab	11:23	14:23	15:23	17:23	09:23	10:23	11:23	12:23	14:23	15:23	11:23	14:23	15:23	16:23		
Fischbach Gh Hirschen**	an	11:30	14:30	15:30	17:30	09:30	10:30	11:30	12:30	14:30	15:30	11:30	14:30	15:30	16:30		
Fischbach Gh Hirschen**	ab	09:25	14:25	15:25	17:25	08:25	10:25	11:25	12:25	14:25	15:25	11:25	14:25	15:25	16:25		
Lenzkirch Kurpark (U)	ab	09:52	14:52	15:52	17:52	08:52	10:52	11:52	12:52	14:52	15:52	11:52	14:52	15:52	17:52		
Gündelw. Lothenbachklamm	ab	10:07	15:07	16:07	18:07	09:07	11:07	12:07	13:07	16:07	18:07	12:07	14:07	16:07	18:07		
Bonndorf Rathaus	an	10:14	15:14	16:14	18:14	09:14	11:14	12:14	13:14	16:14	18:14	12:14	14:14	16:14	18:14		
Gündelw Abzw. Schattenmühle	ab					09:19*	11:19*	12:19*		16:19*		12:19*	15:19*	16:19*			
Schattenmühle Wanderparkplatz	an					09:24*	11:24*	12:24*		16:24*		12:24*	15:24*	16:24*			

(U) = Umstieg (Fußweg Abzw. Schattenmühle zu Lothenbachklamm ca. 50 m) • * nur vom 13.04. bis 06.10.2024 (Umstieg bei Lothenbachklamm)
 ** Fahrt von/nach Schluchsee möglich.

Etappe 4 Oberfischbach - St. Blasien • Fahrplan 7255, 7257, 7319, 727 Dreiseisenbahn

Mo - Fr (Schultage)										Mo - Fr (Ferientage)					Sa/So/Feriertag			
Fischbach Gh Hirschen	ab	11:30	12:59	14:30	15:30	17:30	-	11:30	14:30	15:30	17:30		09:30*	10:30	11:30	12:30	14:30	
Schluchsee Bahnhof (U)	ab	11:52	13:14	-	-	-	-	11:52	-	-	-	-	09:52	-	11:52*	-	-	
Seebrugg Bahnhof (U)	ab	12:30	13:33s	15:00	15:49	18:00	-	12:00	15:00	16:00	18:00		10:00	11:00	12:00	13:00*	15:00	
St. Blasien Busbahnhof	an	12:45	13:50	15:20	16:06	18:20	-	12:20	15:20	16:20	18:20		10:20	11:20	12:20	13:20*	15:20	
St. Blasien Busbahnhof	ab	08:35	12:00	12:50	13:35	14:52	16:35	08:35	13:35	14:35	16:35		07:35*	09:35	10:35	11:35	13:35	
Seebrugg Bahnhof (U)	ab	09:01	12:26k	-	14:01	15:15	17:15	09:01	14:01	15:15	17:15		08:15*	10:15	11:15	12:15*	14:15	
Schluchsee Bahnhof (U)	ab	09:19	-	13:16r	14:19	-	-	09:19	14:19	-	-		-	-	-	-	-	
Fischbach Gh Hirschen	an	09:25	12:35	13:23	14:25	15:25	17:25	09:25	14:25	15:25	17:25		08:25*	10:25	11:25	12:25	14:25	

(U) = Umstieg • s = Umstieg Seebrugg Staumauer • k = Umstieg Seebrugg Straßenkreuzung • r = Umstieg Schluchsee Rathaus • * nur an Samstagen
 ** nur an So/Ferientagen - an Samstagen mit dem Zug (12:01 Uhr) nach Schluchsee und weiter mit dem Bus (12:19 Uhr).

Etappe 5 St. Blasien - Todtmoos • Fahrplan 7321

Mo - Fr (Schultage)										Mo - Fr (Ferientage)									
St. Blasien Busbahnhof	ab	07:30	09:35	12:00	12:55	13:55	14:35	15:35	16:35	17:35	18:35		07:35	2h-Takt bis	17:35				
Todtmoos Busbahnhof	an	08:14	10:05	12:24	13:20	14:20	15:18	16:16	17:26	18:08	19:08		08:08	2h-Takt bis	18:08				
Todtmoos Busbahnhof	ab	06:40	08:30	10:05	13:20	14:15	14:51	15:48	17:01	17:41	18:10		07:00	07:45	08:30	09:45	2h-Takt bis	17:45	18:10
St. Blasien Busbahnhof	an	07:08	09:03	10:33	13:41	14:47	15:26	16											