



Schluchten-Steig



herz.erfrischend.echt.



Schluchtensteig Schwarzwald Herausfordernd, tiefgründig, aussichtsreich.



Abenteuerlust

Es gehört schon etwas Lust auf Abenteuer dazu und für manchen wird es sogar eine besondere Herausforderung werden, den Schluchtensteig auf seinen 119 Kilometern in sechs Etappen am Stück zu wandern. Bei Tagesetappen von jeweils rund 20 Kilometern sind immerhin insgesamt über 5400 Höhenmeter im Auf- und Abstieg zu bewältigen. Zu erleben sind naturnahe Felspfade und Wurzelwege in urwaldähnlichen Schluchtwäldern, Aussichtskanzeln und gesicherte Steige neben Wasserfällen - ein Naturparadies für Genusswanderer, die trittsicher und weitgehend schwindelfrei sein sollten. Da der Schluchtensteig die schönsten Schluchten im Naturpark Südschwarzwald miteinander verbindet, führt er zudem auf leicht begehbaren Wiesenpfaden

und stillen Forstwegen sowie über aussichtsreiche Höhen mit Alpenblick. Dieser Wechsel aus spannenden Felssteigen und ruhigem Höhenwegwandern in sanft geneigten Bergwiesen und naturbelassenen Hochmooren sowie in den Wäldern macht den Reiz des Schluchtensteigs aus, der mit immer neuen Überraschungen aufwartet.

Mehr Informationen auf www.schluchtensteig.de oder einfach diesen QR-Code einscannen.



schluchtensteig.de

Allgemeine Informationen
Seite 3-9

Die Etappen
Seite 10-21

Orte und Unterkünfte
Seite 24-41

Übersichtskarte
Seite 42

Schluchtensteig-Pauschale
Klapper hinten

Wissenswertes Auf einen Blick.



schluchtensteig.de



Unterkünfte

Die Unterkünfte in dieser Broschüre (ab Seite 24) sind von Ost nach West aufgelistet. Gastgeber, die weiter als 2 km von der Wanderoute entfernt liegen, holen die Wanderer von der Wanderroute ab und bringen sie am folgenden Morgen wieder an die Strecke. Generell sind kurzfristige Buchungen möglich. Wir empfehlen Ihnen jedoch spätestens einen Tag vor Ihrer Ankunft am nächsten Hotel zu reservieren. In den Ferienzeiten, an Feiertagen und Wochenenden sind viele Hotels gut gebucht. Hier sollten Sie Ihr Zimmer besser einige Zeit vorher reservieren.

Tipp: Starten Sie, im Gegensatz zu vielen anderen, Ihre Wanderwoche in der Wochenmitte.

Bei jedem Hauseintrag finden Sie eine Nummer, z. B. **7**. Diese gibt Ihnen in der Kartenübersicht der einzelnen Etappen

und auf der hinteren Klappkarte die ungefähre Lage der Unterkunft an. Weitere Unterkunftsmöglichkeiten (Camping- und Wohnmobilstellplätze, Jugendherbergen und Hütten, Trekkingstützpunkte) auf: www.schluchtensteig.de

Wandern ohne Gepäck

Mit den Pauschalangeboten „Wandern ohne Gepäck“ als sportliche oder komfortable Tour (6 Wandertage) lässt es sich auf dem Schluchtensteig unbeschwert wandern. Detaillierte Etappen- und Leistungsbeschreibung der Pauschale sowie Online-Buchungsmöglichkeit auf www.schluchtensteig.de. Mehr Info im Klapper des Umschlags.

Mit der Raute ans Ziel

Die Route ist durchgehend und in beide Richtungen mit dem Raute-Wegzeichen markiert.



Sieben Schluchten und Klammen

Wutachflühen, Schleifenbach-tobel, Wutachschlucht (kurzer Abstecher zur angrenzenden Lotenbachklamm und in die Gauchachschlucht wird empfohlen), Haslachklamm, Windbergschlucht, Hohwehraschlucht, Wehraschlucht. Die Wutachflühen, Wutach-, Haslach- und Wehraschlucht sind in Rettungssektoren für die Bergwacht Schwarzwald eingeteilt.

Ausrüstung

Neben geeigneter Kleidung, Bergschuhen und Wanderstöcken ist vor allem ein ausreichender Getränkevorrat von mindestens 1,5 Litern wichtig. Besonders in den Etappen 1 und 3 machen längere steile Anstiege durstig.

Wandern mit Kindern

Die Etappen erfordern eine gute Kondition. Eine ganz- oder mehrtägige Schluchtensteigtour ist für kleinere Kinder zu anstrengend.

Wandern mit dem Hund

Mit Hunden kann der Weg normalerweise problemlos begangen werden. In der Schleifenbachschlucht bei Blumberg (Etappe 2) könnte es mit großen Hunden beim sehr steilen Leiternabstieg (ca. 8 Meter hoch) etwas schwierig sein. Hier finden Sie eine Umgehungsbeschreibung auf unserer Internetseite. Für Hunde besteht grundsätzlich Anleinpflcht. In den meisten Unterkünften sind Hunde erlaubt.

Schwarzwälder Genießerpfade:

Sie möchten es etwas gemütlicher und genüsslicher angehen lassen? Dann kombinieren Sie eine Etappe des Schluchtensteigs mit einem unserer 11 Schwarzwälder Genießerpfade. Die attraktiven, zwischen 6 und 18 km langen Rund- und Streckenwanderwege folgen immer einem bestimmten Genussthemas. Die Genießerpfade sind in der hinteren Klappkarte eingezeichnet. Sie genauen Wegbeschreibungen finden Sie online.

Das Wanderkreuz des Südens

In St. Blasien südlich des Schluchsees kreuzen sich die zwei Fernwanderrouen Schluchtensteig und Albsteig Schwarzwald zum „Wanderkreuz des Südens“. Damit bieten sich für Wanderer interessante Möglichkeiten, die beiden Fernwanderwege durch die Kombination von Teilstrecken ganz neu zu entdecken. Mit dem Projekt Wolfswege Schwarzwald ist ein einmaliges interaktives Lehr- und Erlebniszentrum mit Wanderrouten zum Beutetier Wolf in das Wanderkreuz des Südens eingebunden: www.wanderkreuz-des-suedens.de

Facebook

Besuchen Sie uns auf Facebook unter www.facebook.com/Schluchtensteig

Instagram

[instagram.com/schluchtensteig](https://www.instagram.com/schluchtensteig), #schluchtensteig

Anreise

Vor Ort gratis reisen mit KONUS

schluchtensteig.de



Startpunkt und Einstieg

Der Schluchtensteig kann von Stühlingen und Wehr begangen werden, er ist in beide Richtungen beschildert. Eine Kurzinformation der Tagesetappen mit den wichtigsten Tourdaten finden Sie ab Seite 10. Die Beschreibung erfolgt dabei von Stühlingen nach Wehr.

Anreise mit dem Zug

Die wichtigsten Infos zur Anreise jeder einzelnen Etappe finden Sie in den Etappenbeschreibungen ab Seite 10.

Parkplätze in Stühlingen

In Stühlingen sind genügend kostenlose Parkplätze an der Stadthalle vorhanden. In wenigen Gehminuten erreicht man von dort die katholische Kirche, den welcher ein Fotopoint den Start der Tour markiert.

Parkplätze in Wehr

In Wehr kann das Auto für meh-

rere Tage kostenfrei auf den Parkplätzen am Busbahnhof, bei der Mediathek, in der Tiefgarage und auf dem Parkdeck (Achtung: Nur ein Teil der Parkplätze sind zeitlich unbegrenzt) abstellen. Der Schluchtensteig startet in Wehr am Fotopoint im Schlossgarten (hinter dem Rathaus/ Hauptstraße 16).

Zurück zum Auto

Für den Transfer nach Stühlingen oder Wehr zurück zum Auto gibt es im Fahrplan „Freizeitbusse Südschwarzwald Nr. 5“ eine eigene Fahrplaninfo. Dieser kann auf www.schluchtensteig.de heruntergeladen werden. Mit dem Bus und der Hochrheinbahn plant man etwa 2 Stunden ein. Mit der KONUS-Gästekarte ist die Fahrt



kostenfrei. Ohne Gästekarte können Sie eine WTSolo-Karte (ca. 5,- €) oder eine WT24h-Karte (ca. 14,- € 2 Erw. + 2 Kinder) direkt beim Busfahrer kaufen.

ÖPNV vor Ort

Bei den Etappenbeschreibungen sind unter dem Punkt „ÖPNV-Anbindungen“ die wichtigsten Zu- und Abfahrtsmöglichkeiten mit Bus & Bahn dargestellt. Der Fahrplan „Freizeitbusse Südschwarzwald, Nr. 5“ informiert ausführlich über die einzelnen Fahrzeiten und Möglichkeiten zu:

-> Wanderung einer Teilstrecke (mehrere Etappen)

-> Wanderung einzelner Tagesetappen
-> Transferfahrplan Wehr – Stühlingen
Er kann unter dem Link: www.schluchtensteig.de/de/prospekte/ heruntergeladen werden.

KONUS

In vielen Unterkünften im Schwarzwald erhalten Sie die KONUS-Gästekarte. Mit ihr können Sie Busse und Nahverkehrszüge im gesamten Schwarzwald kostenfrei nutzen.



Lotenbachklamm

Geprüfte Qualität Wandern mit Gütesiegel.



schluchtensteig.de



**Gütesiegel für den
Schluchtensteig**

Das bundeseinheitliche Gütesiegel „Qualitätsweg Wanderbares Deutschland“ wird an Wanderwege verliehen, wenn vor allem Kriterien wie Wegeformat, abwechslungsreiche Landschaft und Wegmarkierung höchsten Anforderungen genügen. Außerdem spielen auch schöne Aussichten, Attraktionen am Wegesrand, Einkehrmöglichkeiten sowie die Anbindung an Bus und Bahn eine große Rolle.

Der Schluchtensteig ist 2019 bereits zum fünften Mal in Folge seit 2007 mit diesem Zertifikat ausgezeichnet worden.



Wandergastgeber

Speziell auf Wanderer ausgerichtete Gastbetriebe können vom Deutschen Wanderverband mit dem Gütesiegel „Qualitätsgastgeber Wanderbares Deutschland“ ausgezeichnet werden. Diese Gastgeber nehmen Wanderer gerne auch nur für eine Nacht auf und gehen besonders auf die Bedürfnisse der Wanderer ein, z.B. durch das Angebot eines Vesperpakets oder den Gepäcktransport.

Ab Seite 24 sind alle zertifizierten Gastgeber mit dem Gütesiegel markiert.

www.wanderbares-deutschland.de

Wanderpass

Den Wanderpass zum Schluchtensteig erhalten Sie bei allen Tourist-Informationen und Unterkünften entlang des Steigs. Die sieben erforderlichen Stempel können Sie sich in allen Touristinformationen, Beherbergungsbetrieben und ausgewählten Einzelhandelsgeschäften abholen. Am Ende der Tour erwartet Sie eine Urkunde und eine kleine Erinnerung!

Fotostationen

Fotostationen sind in den Orten Stühlingen, Lenzkirch, St. Blasien, Todtmoos und Wehr installiert. Hier können Sie vor oder nach Ihrer Wanderung ein Erinnerungsfoto zu Ihrer Schluchtensteigtour machen. Wir freuen uns über jedes Foto, das uns über Facebook, Instagram oder auf unserem Gästebuch erreicht!

Wegweiser sind Rettungspunkte

Gemeinsam mit der Bergwacht hat der Schwarzwaldverein ein onlinegestütztes System zur Lokalisierung von Notfallorten entwickelt.
www.schwarzwaldverein.de/112

Verlaufen unmöglich



Wenn wegen Forst- oder Wegearbeiten eine Umleitung erforderlich

wird, erfahren Sie dies bereits auf der Webseite des Schluchtensteigs oder im Hotel. Einheitlich gestaltete Umleitungstafeln vor Ort mit detaillierter Umleitungsbeschreibung und Skizze, die jeweils am Anfang und am Ende der Umleitung aufgestellt werden, helfen dem Wanderer sich zurechtzufinden. Auch die Umleitungsstrecke wird mit der Schluchtensteigraute ausgeschildert.

Ausgezeichnet

Der Schluchtensteig gehört zu den bekanntesten



deutschen Fernwanderwegen, den Top Trails of Germany. Die 15 Fernwanderwege der Top Trails aus ganz Deutschland versprechen Wandergenuss höchster Qualität. Erlebnisseiche Wege, vielseitige Natur und vorbildliche Beschilderung und Markierungen sowie ein Qualitätsmanagement für die Wegeunterhaltung werden für jede Fernwanderroute garantiert.
www.top-trails-of-germany.de



Wehraschlucht Bannwald



Tourbeschreibung

◀▶ 19,0 km ⌚ 5.5 h

Schon in der ersten Etappe bekommt man einen guten Eindruck von dem, was einem am Schluchtensteig erwartet: Hohe Berggipfel mit eindrucksvollen Panoramaaussichten, weite offene Hochflächen und schwindelerregende Tiefblicke in die Schluchten.

Stühlingen, direkt an der Schweizer Grenze, bildet den Startpunkt der 119 km langen Wandertour. Ein Blick zum Schloss Hohenlupfen, dem Wahrzeichen der Stadt, sollte man sich schon gönnen, ehe man von den verschiedensten Landschaftseindrücken in den Bann gezogen wird. Von Stühlingen aus geht es direkt am Ufer der Wutach entlang bis nach Weizen. Hier liegt der Talbahnhof der berühmten „Sauschwänzlebahn“.



Das Pfeifen der Dampflok ist auf dieser Etappe immer wieder zu hören. Auf bequemen Waldwegen geht es weiter bis zur Museumsbahnhaltestelle Lausheim-Blumegg. Dort empfängt sich ein kurzer Abstecher zur Museumsmühle Weiler (3 Mühlräder, 5 Mahl- und Stampfwerke), bevor es weiter in die steilen Felswände des Naturschutzgebiets Wutachflühen geht. Die Flühen (= Felsen), stehen für steil aufragende Felstürme, gigantische Farne, bemooste Steine und knorrige Wurzeln. Diesen „Urwaldabschnitt“ des Südschwarzwalds passiert man auf teils ausgesetzten schmalen Pfaden. Am Ende des Flühewegs gibt's noch einmal einen tollen Tiefblick. Trittsicherheit ist hier unbedingt erforderlich! Weiter verläuft der jetzt bequeme Weg bergwärts, und mit etwas Glück sieht man auch den Museumsdampfzug, der sich in weiten Kehren bergwärts windet. Bald säumen schattenspendende Bäume den Aufstieg bis zum Aussichtspunkt Buchberg (880m). Vom Rastplatz blickt man auf die zurückliegenden Wutachflühen und auf die Wanderstrecke des nächsten Tages. Die letzten Kilometer bis Blumberg sind ein Kinderspiel. Sportliche Variante: Stühlingen-Wutachmühle ca. 26 km.

Tourenverlauf

Stühlingen – Weizen-Bahnhof – Bahnhaltelpunkt Lausheim-Blumegg – Wutachflühen – Buchberg – Blumberg

Ausgangspunkt: Stühlingen – Kath. Kirche (Unterstadt)

Ziel: Blumberg

Charakter

Unteres Wutachtal: offene, weite Landschaft, breite Forstwege
Wutachflühen: schmale, teilweise ausgesetzte Pfade, Felstürme, Tiefblicke. Buchberg: offene Feld- und Weidlandschaft, lichter Buchenwald, Panoramablick

Sehenswürdigkeiten

Schloss Hohenlupfen (keine Besichtigung), Museumsmühle im Weiler Stühlingen-Blumegg, Naturschutzgebiet Wutachflühen, Panoramablick vom Buchberg, Sauschwänzlebahn und Eisenbahnmuseum Blumberg-Zollhaus

Einkehrmöglichkeiten

Gasthaus Wutachschlucht, RT: Mo, Di, Tel: +49 (0) 7744-379

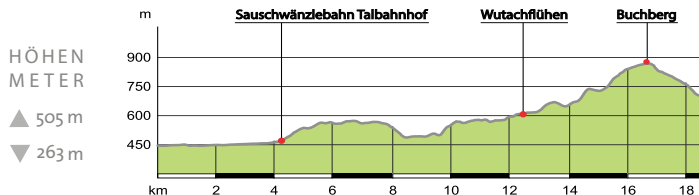
ÖPNV – Anbindung

Anreise nach Stühlingen mit der Bahn: Stuttgart - Singen - Waldshut bzw. Karlsruhe - Basel - Waldshut | Buslinie 7338 Waldshut - Stühlingen 55 Min. Etappentransfer: Blumberg - Stühlingen, Buslinie 7338 – 30 Min. | 2x So bis 8x Mo-Fr.



Tip

Von April bis Oktober verkehren die Dampfzüge der „Sauschwänzlebahn“. Vier Mal quert der Wanderweg die Bahn. Am Buchberg-Aufstieg sieht man die vielen Kehrschleifen, die der Zug überwindet. Info: www.sauschwaenzlebahn.de



Information

Tourist-Information Stühlingen
Telefon +49 (0) 7744-53234
www.stuehlingen.de
Tourist-Information Blumberg
Telefon +49 (0) 7702-51200
www.stadt-blumberg.de
Tourist-Information Wutach
Telefon +49 (0) 7709-9296915
www.wutach.org



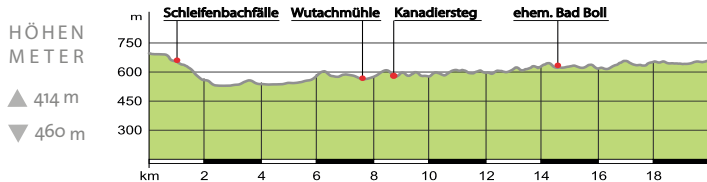
Tourbeschreibung

◀▶ 20,0 km ⌚ 6.5 h

Das Abenteuer Wutachschlucht ruft! Der schmale Wanderpfad führt teilweise direkt am Wasser entlang, überquert auf Stegen mehrmals den Fluss oder steigt in die Felsen oberhalb des Wildbachs. Die Felsgalerien und Leitern sind alle gut mit Seilgeländern gesichert.

mit einer kleinen Mutprobe. Eine 8m lange, steile Treppenleiter führt hinunter in die kleine Schlucht des Schleifenbachs, der in drei Kaskaden 20 m in die Tiefe stürzt (Umgehungshinweis, auch für große Hunde auf www.schluchtensteig.de). Durch lichten Laubwald und offene Tallandschaft weiter an Achdorf und Aselfingen vorbei zur Wutach-

Die zweite Etappe startet gleich



mühle (Kiosk). Hinter dem Sägewerk beginnt die Wutachschlucht, ein „hotspot der Artenvielfalt“ von europäischem Rang (Natura 2000).

Dann wird der Kanadlersteg erreicht, bei dem die Gauchach in die Wutach mündet. Der Wutachaustritt wird passiert, wo das knapp drei Kilometer flussaufwärts versickernde Wasser eindrucksvoll aus dem Berg sprudelt. Das Tal wird immer wilder und schmaler, der Pfad führt über Wurzelwerk an der Wutach entlang, die Vegetation wird stets urwaldartiger. Bald tauchen links Felswände auf, die mithilfe eines Drahtseilgeländers gesichert sind. Der Pfad führt nur knapp über dem Wasserspiegel entlang der Felsen weiter.

Der Rastplatz an der Schurhammerhütte lädt mit Bänken zum Verweilen ein. Jetzt steigt der Pfad hoch in die Felsen über dem Wildfluss, am Tanneggerwasserfall und dem ehemaligen Kurbad Bad Boll vorbei zum Etappenziel an der Schattenmühle. Mit dem Linienbus, zu Fuß oder - wenn vereinbart - mit dem Gastgeber geht es dann, je nach Quartierwahl nach Bonndorf (s. Tipp), Löffingen, Bräunlingen oder Hüfingen. Sportliche Variante: Wutachmühle-Lenzkirch ca. 26 km



Tipp

Wer durch die wildromantische Lotenbachklamm zum Wanderparkplatz Lotenbachbrücke an der B 315 aufsteigt, bekommt ein zusätzliches, einmaliges Schluchterlebnis (30 min länger). Von dort mit dem Bus nach Bonndorf oder Lenzkirch.

Tourenverlauf

Blumberg – Achdorf – Aselfingen – Wutachmühle – Wutachschlucht – Schattenmühle (Bonndorf / Löffingen)

Ausgangspunkt Blumberg

Ziel Schattenmühle

Charakter

Gemütliche Talauen, schmale, teils felsige Steige mit Leitern und Treppen an senkrechten Felswänden, Felsgalerien, Pfade direkt am Wasser

Sehenswürdigkeiten

Schleifenbachtobel und -wasserfälle, Wutachschlucht, Tannegger Wasserfall, ehemalige Kuranlage Bad Boll (Infotafel)

Einkehrmöglichkeiten

Gasthof Scheffellinde in Achdorf, RT: Mo, Di, Tel. +49 (0) 7702.9472, Kiosk Wutachmühle (Frühjahr bis Herbst, kein RT Tel.: +49 (0) 7709.919705

ÖPNV – Anbindung

Anreise Bahn ab Stuttgart bis Blumberg, ab Basel bis Waldshut, weiter mit Bus nach Blumberg Buslinie 7338 (90 Min.).

Etappentransfers: Blumberg – Wutachmühle – Schattenmühle: Mo - Fr Buslinie 7277 nur z. Wutachmühle (30 Min) | Sa/So Rufbus Tel. +49 (0) 7721.992948 eine Stunde vor Fahrtantritt | Direktbus Wutachmühle – Schattenmühle Bus 7344 ca. 2x Mo – Fr ganzjährig, am Sa/So von Mai bis Oktober Wanderbus Wutachschlucht 7344 stündl. (25 Min).

Tourist-Information Bonndorf
Telefon +49 (0) 7703.7607
www.bonndorf.de

Tourist-Information Löffingen
Telefon +49 (0) 7652.1206-0
www.hochschwarzwald.de

Tourist-Information Bräunlingen
Telefon +49 (0) 771.61900
www.braeunlingen-tourismus.de

Tourist-Information Hüfingen
Telefon +49 (0) 771.600924
www.huefingen.de

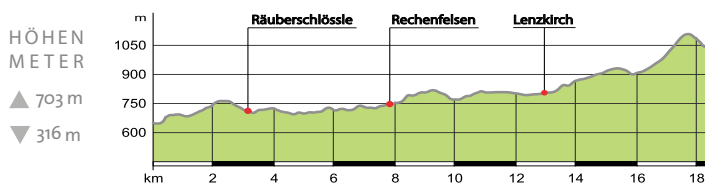


Tourbeschreibung

◀▶ 18,0 km ⌚ 6.0 h

Vom Räuberschlosslefenen (Bild oben) sieht man 80 m weiter unten die Wutach schäumen. Einer der eindrucksvollsten Aus- und Tiefblicke auf der Schluchtensteigtour. Im weiteren Verlauf der Etappe kommen nochmals spektakuläre Passagen, Holzgalerien und Felspfade.

Von der Schattenmühle aus steil den Waldhang bergauf, dann ein ganzes Stück angenehm horizontal über dem Talgrund und leicht ansteigend zum nördlichen Talrand der Wutach. Hier hat man etwas Ruhe zum Durchschnaufen, kann den Blick schweifen lassen, ehe es wieder zurück zur Schlucht geht.



Bald sieht man die wenigen Reste des Räuberschlossle auf einem 80 Meter hohen Felsen direkt über einem der wildesten und eindrucksvollsten Schluchtenabschnitte stehen. Zeit für einen Tiefblick und eine erste kurze Rast! Im Steilhang des Bergwaldes schlängelt sich der Schluchtensteig um Felsen und flechtenbewachsene Fichten vorbei am kleinen Flusskraftwerk Stallegg, dem ältesten seiner Art in Baden. Der Rastplatz mit Bänken und Tischen an der Röttenbachmündung ist sehr idyllisch gelegen und wird genutzt für eine Pause.

Weiter bis zur Haslachschlucht geht es mal direkt am Wasser, mal weit oberhalb am Hang entlang. Ein hoher Steg führt ein letztes Mal über die Wutach, dann wendet sich der Weg der Haslachklamm zu, klettert über den imposanten Rechenfelsen zum Hölllochfelsen und erreicht bald darauf Lenzkirch. Vom Geopark oberhalb Lenzkirch hat man den besten Blick auf den traditionsreichen Kurort. Durch das romantisch stille Schwendetal ist es vom traditionsreichen Luftkurort nicht mehr weit ins Ziel nach Oberfischbach.

Sportliche Variante:
Lenzkirch-St. Blasien ca. 25 km



Tip

Kurz vor dem Etappenziel erreicht man die idyllisch gelegene Schwendekapelle St. Cyriak. Die Geschichte der Kapelle reicht bis ins 16. Jahrhundert zurück. Cyriak gehört zu den 14 Nothelfern. Sehenswert ist auch der Kreuzweg in Hinterglasmalerei.

Tourenverlauf

Schattenmühle – Wutachschlucht – Räuberschlossle – Haslachklamm – Lenzkirch – Schwendetal – Oberfischbach

Ausgangspunkt Schattenmühle

Ziel Schluchsee-Oberfischbach

Charakter

Schmale Pfade, atemberaubende Felskankeln, schattenspendende Wälder

Sehenswürdigkeiten

Räuberschlosslefenen, Haslachschlucht mit Rechen- und Hölllochfelsen, Uhrenmuseum Lenzkirch, Schwendekapelle

Einkehrmöglichkeiten

Lenzkirch: Hotel Gasthof Schwörer, RT: Mo von Okt. - Juli Tel.: +49 (0) 7653.219, Café Wiest, RT: Sa, Tel.: +49 (0) 7653.248

ÖPNV – Anbindung

Anreise: mit der Bahn ab Freiburg nach Schluchsee, weiter mit dem Bus Linie 7257 Schluchsee – Lenzkirch (15 Min) oder weiter mit Buslinie 7258 bis Bonndorf zum Einstieg Lotenbachklamm. Bahnreise ab Donaueschingen nach Röttenbach (Friedenweiler), Löffingen, Döggingen (Bräunlingen).

Etappentransfer: Bonndorf - Gundelwangen Abzw. Lotenbachklamm - Lenzkirch Buslinie 7258 stündlich Lenzkirch - Fischbach Buslinie 7257 So 3x bis 5x Mo-Sa

Information

Tourist-Informationen Lenzkirch und Schluchsee
Tel.: +49 (0) 7652.1206-0
www.hochschwarzwald.de




Bildsteinfelsen

Tourbeschreibung

◀▶ 20,0 km ⌚ 5.5 h

Der Schluchsee entstand aus einem ehemaligen Gletschersee. Vor rund 80 Jahren wurde er aufgestaut und damit zur höchstgelegenen Talsperre Deutschlands. Hier kann man wunderbar Baden, Segeln oder eine Fahrt mit dem Ausflugsschiff genießen.

Wenige Kilometer vom Etappenstart in Oberfischbach entfernt, ragt die felsige Kuppe des Bildsteins (1.134 m) aus den Tannen- und Fichtenwäldern empor. Vom höchsten Aussichtspunkt am Schluchtensteig reicht der Blick vom Feldberg über den tiefblauen Schluchsee hinweg bis zu den Alpen. Im Zickzack geht es hinunter an den größten Schwarzwaldsee. Der westliche Teil des Sees wird um-



Windbergwasserfall

rundet und nach der Vesperstube Unterkrummenhof taucht man wieder in dichte Wälder ein.

Mäßig aber stetig bergauf geht es jetzt zum höchsten Punkt der Gesamtroute, die beim Krumpfenkreuz (1.148 m) mit einem kleinen Rastplatz mit Brunnen auf einer großen Waldlichtung erreicht wird. Fotohalt in Muchenland: hier stehen ein paar uralte Schwarzwaldhöfe, deren Dächer weit herunter gezogen sind, um dem hier erbarmungslosen Winter zu trotzen. Auf der Hochweide zwischen Schluchsee und St. Blasien geht der Blick weit über das tiefe Schwarzwaldtal. Hinter dem kleinen Bergdorf Althütte folgt der steile Abstieg ins Albtal. Wenn der Windbergwasserfall am Eingang der gleichnamigen kleinen Bannwaldschlucht zu hören ist, beginnt das Finale dieser Etappe. Über kleine Brücken und Blockwerk steigt man am Windbergbächle abwärts, erreicht den Ortsrand von St. Blasien und hat den ersten Blick auf den riesigen Dom St. Blasius inmitten der Wälder und Berge. Der Wandertag durch stille Wälder endet grandios inmitten der herrlichen Parkanlagen zwischen dem Ufer der Alb und dem Dom.

Tourenverlauf: Schluchsee-Oberfischbach – Schluchsee-Aha – Schluchsee-Unterkrummenhof – Althütte – Windbergchlucht – St. Blasien

Ausgangspunkt/ Ziel: Schluchsee-Oberfischbach/St. Blasien

Charakter: Liebliche Täler, hohe Nadelwälder, Lichtungen mit Aussichtspunkten, bequeme Forstwege

Sehenswürdigkeiten
Bildstein-Aussichtsfelsen, Schluchsee, St. Blasien: Windberg Wasserfall, Dom, Kreismuseum zur Dom- und Klostergeschichte, Bernau: Bauernhofmuseum Resenhof, Hans Thoma Museum

Einkehrmöglichkeiten
Schluchsee Unterkrummenhof, RT: kein von Mai - Sept. Tel. +49 (0) 7656.1500, Häusern: Hotel & Restaurant Albtalblick, kein RT, Tel. +49 (0) 7672.93000, Hotel-Restaurant Schöpperle, RT: Mi, Tel. +49 (0) 7672.2161

ÖPNV – Anbindung
Anreise mit der Bahn von Freiburg Hbf nach Schluchsee-Aha oder von Basel oder Singen über Waldshut und weiter mit Buslinie 7322 über St. Blasien nach Seebrugg (70 Min.) (weiter mit Zug nach Schluchsee-Aha (10 Min.)). **Etappentransfer:** St. Blasien nach Schluchsee-Aha mit Buslinie 7319 nach Schluchsee-Seebrugg (20 Min.) Mo-So stündlich | Bahn Seebrugg – Schluchsee-Aha (10 Min.) Mo-So stündlich | Freizeitbus 9051 Schluchsee über Äulemer Kreuz – Menzenschwand (- St. Blasien) 3x Mo-Fr, 2x Sa-So (Mai – Oktober).

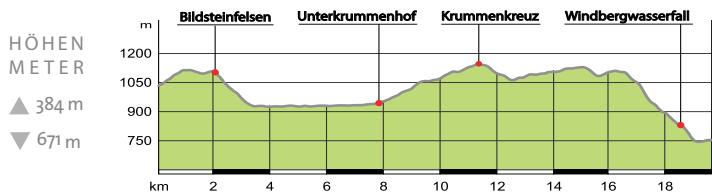
Tip

Der eindrucksvolle Blasiusdom des ehemaligen Benediktinerklosters St. Blasien liegt direkt an der Wanderroute des Schluchtensteigs und ist ein MUSS für eine Besichtigung oder einen Kurzbesuch. Seine Kuppel zählt zu den größten in Europa.

Information

Tourist-Informationen St. Blasien und Häuser
Tel.: +49 (0) 7652.1206-0
www.hochschwarzwald.de

Tourist-Information Bernau
Tel.: +49 (0) 7675.16003-0
www.bernau-schwarzwald.de





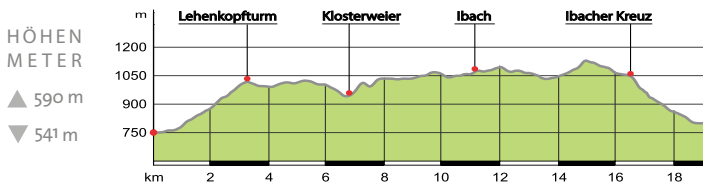
Tourbeschreibung

◀▶ 20,0 km ⌚ 6.0 h

Ein steiler Aufstieg auf die Höhen des Hotzenwaldes, Hochweiden und dann Abstieg in die Hohweherschluft – was sich so dramatisch anhört entpuppt sich als munteres Bächlein, das sich in jahrtausende langer Arbeit eine tiefe, romantische Schlucht gegraben hat.

Im Kurpark von St. Blasien, vorbei an barocken Fassaden des

ehemaligen Klosters, startet die Etappe über den Hotzenwald nach Todtmoos. Schon nach wenigen Minuten beginnt der Aufstieg zum 1.039 Meter hohen Lehenkopf. Nach dem Lusthausfelsen hat man noch ein letztes Mal einen wunderbaren Blick auf den Dom, die riesige Klosteranlage und die Kurstadt. Die Hälfte des Anstiegs ist geschafft.



Vom hölzernen Aussichtsturm auf dem Lehenkopf wird man mit weitreichenden Ausblicken zum Feldberg und nach Süden bis zu den Alpen belohnt. Weiche Waldpfade leiten vom Turm hinüber zu den ersten Weidfeldern auf dem Dachsberg. Ab hier taucht der Weg in die typische offene Landschaft des Hotzenwaldes ein. Artenreiche, unter Naturschutz stehende Bergwiesen sind mit Wildblumen durchsetzt, und immer wieder ergeben sich Panoramaaussichten bis in die Schweizer Alpen. Einzelne Höfe stehen am Weg über Rüttewies und Horbach zum idyllischen Klosterweiher.

Ein kurzer Anstieg leitet den Weg hinauf auf die Hochfläche zum Kreuzfelsen (Schutzhütte und Aussicht) und hinüber nach Ibach, das ebenso verstreut wie verträumt in der weiten Landschaft liegt. Nach dem Ibacher Kreuz ändert sich das Landschaftsbild wieder. Steil zickzackt der Schluchtensteig in die Hohweherschluft hinab direkt bis vor die Tore des historischen Wallfahrts- und Kurorts Todtmoos.



Tipp

Kurz hinter dem Klosterweiher zweigt rechts ein Weg ab zum Naturerlebnisplatz des früheren Nickelbergwerks Friedrich-August-Grube. Der kurze, begehbare Erkundungsstollen des ehemaligen Bergwerkes ist ganzjährig zugänglich.

Tourenverlauf

St. Blasien – Lehenkopf – Dachsberg – Klosterweiher – Ibach – Hohweherschluft – Todtmoos

Ausgangspunkt

St. Blasien

Ziel

Todtmoos

Charakter

Weiche Waldpfade, Hochflächen, Weidelandschaft, Alpenpanorama, romantische kleine Waldschlucht

Sehenswürdigkeiten

Lehenkopf Aussichtsturm, Klosterweiher bei Dachsberg, Naturerlebnisplatz Friedrich-August-Grube, Ibacher Hochtal, Hohweherschluft, Wallfahrtskirche Todtmoos

Einkehrmöglichkeiten

Dachsberg: Landgasthof Klosterweiherhof, RT: Mo, Di, Tel: +49 (0) 7672.4805034, Hotel Dachsberger Hof, RT: Do, Tel: +49 (0) 7672.4818310, Oberibach: Gasthaus Kranz, RT: Mo, Di, Tel: +49 (0) 7672.2406; Steigass-Stube, RT: Di, Mi, Tel: +49 (0) 7672.1897

ÖPNV – Anbindung

Anreise: mit der Bahn: Freiburg Hbf – Seebrugg, Seebrugg – St. Blasien Buslinie 7319 (ca. 20 Min.) Bahnreise Stuttgart - Singen oder Basel nach Waldshut, mit Buslinie 7322 nach St. Blasien (50 Min.)

Etappentransfer: Todtmoos – St. Blasien Buslinie 7321, (30 Min.), min 6x Mo-So

Information

Tourist-Informationen Dachsberg und Ibach
Tel.: +49 (0) 7672.990-511
www.ferien-suedschwarzwald.de

Tourist-Information Todtmoos
Tel.: +49 (0) 7652.1206 0
www.hochschwarzwald.de/Todtmoos

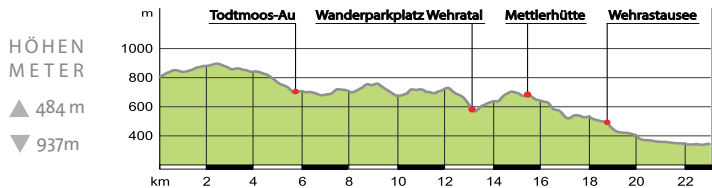


Tourbeschreibung

◀▶ 22,0 km ⌚ 7,5 h

Als schmaler Pfad windet sich der Wanderweg durch den Bannwald in der Wehraschlucht und zeigt eindrucksvoll, wie sich der Wald ohne menschliches Eingreifen entwickelt; immer wieder mit einem Tiefblick in die Schlucht oder auf die felsigen Abhänge gegenüber.

Die letzte Etappe von Todtmoos durch die Wehraschlucht beginnt zunächst sanft und lieblich. Hinter dem Weiler Schwarzenbach führt der Schluchtensteig dann durch einen abwechslungsreichen Mischwald hinab zur Zunkellersäge. Am Gegenhang sieht man weit oben die Höfe von Wehrhalden bei Herrischried. Im Talgrund angelangt, überquert der



Weg die Wehra und führt zu einem kleinen Wildgehege. Die Talflanken rücken dichter zusammen und werden steiler und felsiger. Bis zu 200 Meter hoch bauen sich die felsigen Bannwaldhänge über dem in der Tiefe schäumenden Fluss auf. Ein schmaler Pfad führt am Hirschfelsen und Pfeiferskopf vorbei. Tief unten sieht man die aus den Felsen gehauene Straße in der Schlucht. Wieder wird die Seite gewechselt, um nun wieder rechts der Wehratschlucht Wehr anzusteuern. Immer wieder bieten sich Tiefblicke oder Aussichten auf die östliche Talseite. Mit etwas Glück kann man dort Gämsen in den Steilwänden beobachten. Beim Rastplatz an der Mettlerhütte hat man noch ein letztes Mal die Gelegenheit, die Aussicht zu den Schweizer Alpen zu genießen. Allmählich verliert der Weg an Höhe, bis die Staumauer des Wehrastausees überquert wird. Dann folgt lockeres Auslaufen am Fluss entlang, vorbei am Schwimmbad, das nach der langen Tour zu einer Abkühlung einlädt, zur Zielstation im Schlosspark mit dem Alten und Neuen Schloss der Herren von Schönau, dem Zentrum der Weber- und Textilstadt Wehr.



Abstecher

Wer die Gesamtroute des Schluchtensteigs geht, kommt beim Rücktransfer von Wehr nach Stühlingen auch über Bad Säckingen und Waldshut-Tiengen. Hier lohnt eine kurze Unterbrechung mit Abstecher in die mittelalterlichen Altstadtzentren.

Tourenverlauf

Todtmoos – Schwarzenbach – Todtmoos-Au – Wehraschlucht – Wehrstausee – Wehr

Ausgangspunkt: Todtmoos

Ziel: Wehr

Charakter

Forstwege, schmale und teilweise ausgesetzte Pfade, teils urwaldartige Baumlandschaften, Tiefblicke, Fernsichten

Sehenswürdigkeiten

Todtmoos: Wallfahrtskirche, Museum Heimethus, Bergwerk, Wehraschlucht, Wehrstausee, Wehr: Textilmuseum, Stadtmuseum, Burgruinen Werrach und Bärenfels.

Einkehrmöglichkeiten

Keine. Rucksackvesper und genügend Trinkvorrat mitnehmen!

ÖPNV – Anbindung

Anreise: mit der Bahn von Singen oder Basel Bad. Bhf. nach Bad Säckingen (oder Wehr-Brennet). Weiter mit Buslinie 7320 nach Wehr (20 Min.) Busanreise von Freiburg über Todtnau und Buslinie 7321 nach Todtmoos.

Etappentransfer: Wehr - Todtmoos Buslinie 7320 (40 Min.), 6x Mo-Fr, 5x Sa, So

Information

Kultur- und Verkehrsamt Wehr
Tel.: +49 (0) 7762.808 601
www.wehr.de

Hotzenwald Touristinfo Herrischried
Tel.: +49 (0) 7764.9200-40
www.hotzenwald-schwarzwald.de




WER MACHT DENN SOWAS?

24.000 Kilometer einheitlich markierte Wanderwege im Schwarzwald und den angrenzenden Landschaften, 22 Fernwege, 15.000 Wegweiser, 250.000 Markierungszeichen, 30.000 ehrenamtliche Arbeitsstunden pro Jahr.

SCHWARZWALDVEREIN. WIR MACHEN DAS.

MITMACHEN & MITWANDERN

Schwarzwaldverein e.V.
Schlossbergring 15 | 79098 Freiburg
Fon 0761 / 3 80 53-0 | Fax -20
info@schwarzwaldverein.de
www.schwarzwaldverein.de



TOP TRAILS

OF GERMANY

DIE BESTEN WANDERWEGE DEUTSCHLANDS

Wer gerne wandert und in der Natur unterwegs ist, für den sind diese Wanderwege ein Muss:

Albsteig, Altmühltal-Panoramaweg, Eifelsteig, Goldsteig, Harzer-Hexen-Stieg, Heidschnuckenweg, Hermannshöhen, Kammweg, Erzgebirge-Vogtland, Rheinsteig, Rothaarsteig, Schluchtensteig-Schwarzwald, Weserbergland-Weg, WesterwaldSteig, Westweg-Schwarzwald

AUSGEZEICHNET

Jeder Top Trail ist ausgezeichnet, entweder als Qualitätsweg (Deutscher Wanderverband) oder als Premiumweg (Deutsches Wanderinstitut).



WWW.TOP-TRAILS.DE

PROFI

EuroSCHIRM
EBERHARD GÖBEL

birdiepal outdoor

Der stabilste Trekkingsschirm der Welt



...für
extreme
Belastungen



ca. 397g

- extrem belastbar
- Schaft aus Fiberglas
- leicht und handlich
- robuste Schutzhülle



Weitere Produkte,
Details & Bestellmöglichkeit:

www.euroschirm.com

Fon +49 (0)731-140130

EBERHARD GÖBEL GMBH+CO KG



Tourist-Information
Schlossstraße 9 • 79780 Stühlingen
Tel. +49(0)7744.532-34
Fax +49(0)7744.532-22
verkehrsamt@stuehlingen.de
www.stuehlingen.de

Stühlingen – ein charmantes Fleckchen Schwarzwald

Mit seinen verwinkelten Gässchen und dem mittelalterlichen Charakter verspricht Stühlingen das Flair einer romantischen Kleinstadt. Als Tor zum Naturpark Südschwarzwald ist der staatlich anerkannte Luftkurort idealer Ausgangspunkt für ausgiebige Streifzüge durch die Natur des wildzerklüfteten Schluchtensteigs oder für eine Fahrt mit der historischen „Sauschwänzlebahn“.

1



Landgasthof Hotel Rebstock
Inhaber: Jochen & Christine Sarnow
Schloßstraße 10 • 79780 Stühlingen
Tel. +49(0)7744.92120
www.rebstock.eu
Ruhetage: Sonntag (für Hausgäste offen)

Traditionsreicher, historischer, familiengeführter Landgasthof, gut ausgestattete Landhauszimmer und Appartements, schöner Biergarten, Parkplätze. Regionale und saisonale Küche.

Entfernung zum Schluchtensteig: 0,7 km
Transfer Schluchtensteig: entfällt
Gepäcktransport: ja auf Anfrage

Zimmer	Anzahl	ÜF p.Person
EZ Du/WC	10	58-62 €
DZ Du/WC	30	38-52 €
Mehrbettzimmer	6	auf Anfrage
Ferienwohnung	2	60-70 €
Lunchpaket	ja	7 €

Sonst.: Ferienappartements, Hunde nicht erlaubt

2



Gasthof Hotel Krone e.K.
Stadtweg 2
79780 Stühlingen
Tel. +49(0)7744.92929-0
www.krone-stuehlingen.de
Ruhetag: Montag

Nach einer schönen Tour können Sie sich bei uns gut erholen. Wir bieten für jeden Geschmack das Richtige.

Entfernung zum Schluchtensteig: 0,2 km
Transfer Schluchtensteig: nein
Gepäcktransport: ja, auf Anfrage

Zimmer	Anzahl	ÜF p.Person
EZ Du/WC	2	60 €
DZ Du/WC	12	88 €
Mehrbettzimmer	2	120 € - 162 €
Lunchpaket	ja	6 €

Sonstiges: Hunde (6 € p.N.).

3



Camping an der Wutach
Ausser Ort 6 / Ziegelhütte
79780 Stühlingen
Tel. +49(0)7744.422 / +49(0)160.1768854
www.camping-wutach.de
Ruhetage: keine

Kleiner Campingplatz, gesamt 40 Stellplätze, zwischen Wutach und Wald zur Schweiz. Unsere Mobilhome und Caravane wurden 2013 neu renoviert.

Entfernung zum Schluchtensteig: 0,6 km
Transfer Schluchtensteig: entfällt
Gepäcktransport: auf Anfrage, Kosten: 10 €

Zimmer	Anzahl	pro Tag
Mobilheim bis 4 Personen	6	25-35 € + Personen- gebühr 6 €
Lunchpaket	nein	

Sonst.: Hunde (3 € p.N.)

4



Gasthaus-Pension „Zum Kreuz“
Ehrenbachstr. 70
79780 Stühlingen-Weizen
Tel. +49(0)7744-335
www.gasthaus-keuz.de
Ruhetage: Montag (Hotel ab 18 Uhr geöffnet)

Familiärgeführter 300 Jahre alter Landgasthof ca. 1km vom Schluchtensteig & Endstation/ Sauschwänzlebahn entfernt. Regionale deftige Küche mit hausg. Brot, Schnapsbrennerei, badischem Wein und Schwarzwälder Bier.

Entfernung zum Schluchtensteig: 1 km
Transfer Schluchtensteig: ja, auf Anfrage
Gepäcktransport: ja, auf Anfrage

Zimmer	Anzahl	ÜF p.Person
EZ Du/WC	3	ab 53 €
DZ Du/WC	14	ab 44 €
Mehrbettzimmer	2	auf Anfrage
Lunchpaket	ja	6,80 €

Sonst.: Hund (8 €, - p.N.), Schnapsbrennerei uvm.



Sauschwänzlebahn

Die Sauschwänzlebahn ist eine Zugstrecke wie aus einem berühmten deutschen Kinderbuch: Gleise schlängeln sich durch die Landschaft, Tunnel führen durch Berge, mit stattlichen Brücken werden Täler überwunden und mitten auf der Strecke eine historische Lok.

Blumberg – leben und erleben

Naturliebhaber kommen in Blumberg voll auf ihre Kosten. Im staatlich anerkannten Erholungsort können Sie sich entspannen und neue Energie tanken.

Die Strecke führt 25 Kilometer von Blumberg-Zollhaus nach Weizen und zurück. Der Weg ist gesäumt von tollen Blicken in die Täler der Umgebung und bei guten Wetter sogar bis in die Alpen.

Erkunden Sie die einmalige Landschaft auf den zahlreichen ausgewiesenen Wanderwegen. Ein besonderes Erlebnis bietet der „Sauschwänzle-Weg“. Neben Panoramablicken führt der Weg durch die urwüchsige Naturlandschaft der Wutachflühen. Zurück geht es mit der Sauschwänzlebahn.



Touristinfo Blumberg
Hauptstraße 52
78176 Blumberg
Tel.: +49(0)7702.51200
touristinfo@stadt-blumberg.de
www.stadt-blumberg.de
www.sauschwaenzlebahn.de



Landgasthof Hotel Löwen
Kommental Str. 2
78176 Blumberg
Tel. +49(0)7702.2119
www.loewen-epfenhofen.de
Ruhetage: flexibel / bitte erfragen

Am Ziel von Etappe 1 und somit am Startpunkt von Etappe 2. Öffentliche Busverbindung direkt vor dem Hotel - somit Busverbindung zum Startpunkt Etappe 1 und Etappe 2.

Entfernung zum Schluchtensteig: 1 km
Transfer Schluchtensteig: ja
Gepäcktransport: ja, Kosten: € 0,80,- p. km

Zimmer	Anzahl	ÜF p.Person
DZ als EZ Du/WC	25	€ 49,- *
DZ Du/WC	25	€ 44,- *
Lunchpaket	ja	€ 6,-

Sonstiges: Hunde erlaubt

* zzgl. Kurtaxe € 1,50 / P. und Tag

5

6



Hotel Gasthof Hirschen
Hauptstraße 72
78176 Blumberg
Tel. +49(0)7702.2657
www.hirschen-blumberg.de
Ruhetag: Donnerstag



Familiär geführtes Haus direkt am Start- und Zielpunkt der Tagesetappe Schluchtensteig, mit großem Herz für Wanderer. Schön, Sie bei uns zu haben.

Entfernung zum Schluchtensteig: 0,2 km
Transfer Schluchtensteig: ja (Wutachmühle)
Gepäcktransport: nein, Transfer über Kurier buchbar

Zimmer	Anzahl	ÜF p.Person
EZ Du/WC	4	55-69 €
DZ Du/WC	22	46-56 €
Mehrbettzimmer	5	39 €
Lunchpaket	ja	2 € / belegtes Brot

Sonstiges: Hunde erlaubt (7 € / Nacht)

7



Hotel Gasthof Kranz, NKRED Hotel-Gastronomie GmbH • Kardinal-Bea-Straße 19
78176 Blumberg-Riedböhringen
Tel. +49(0)7702.2520
www.hotel-gasthof-kranz.de
Ruhetag: Montag



Unser Hotel-Restaurant verfügt über gemütlich eingerichtete Zimmer mit TV und Telefon. Auf unserer Speisekarte finden Sie internationale und regionale Spezialitäten.

Entfernung zum Schluchtensteig: 8 km
Transfer Schluchtensteig: ja, Kosten: 20 € p.P.
Gepäcktransport: nein

Zimmer	Anzahl	ÜF p.Person
EZ Du/WC	7	46 €
DZ Du/WC	46	35 €
Mehrbettzimmer	10	33 €
Lunchpaket	ja	6 €

Sonstiges: „Schlemmertage“, „Schwarzwald-Wanderwoche“, Hunde nicht erlaubt

Wiest
Kirchplatz 2 / 79853 Lenzkirch
Tel.: (07653) 248

NEU
KOMPASS
WANDERBARES DEUTSCHLAND
WANDERN AUF DEUTSCHLANDS ZERTIFIZIERTEN QUALITÄTSWEGEN
MEHR ALS 7.000 KM



Tourismus und Kultur
Hauptstraße 16 • 78183 Hüfingen
Tel. +49(0)771.6009-24
Fax +49(0)771.6009-22
tourismus-kultur@huefingen.de
www.huefingen.de



Hüfingen entdecken! Erholungsort mit Charme

Idyllisch liegt der Erholungsort Hüfingen mit der liebevoll sanierten und denkmalgeschützten Altstadt am Rande des Südschwarzwaldes. Die Römische Badruine, das Stadt- und Schulmuseum versetzen Besucher zurück in die Vergangenheit. Im „Aquari Hüfingen“, einem modernen Familienfreizeitbad mit großzügiger Saunalandschaft kommen alle Bade-, Wellness- und Saunafreunde voll auf ihre Kosten.



Tourist-Information Bräunlingen
Kirchstraße 10 • 78199 Bräunlingen
Tel. +49(0)771.61900
Fax +49(0)771.603169
touristinfo@braeunlingen.de
www.braeunlingen-tourismus.de



Bräunlingen - wandern wo der Schwarzwald beginnt!

Bräunlingen, eine historische Zähringerstadt im Naturpark Südschwarzwald liegt umgeben von ausgedehnten Wäldern im romantischen Bregtal. Genießen Sie herrliche Aussichten auf der Baar-Hochebene und eine einzigartige Heckenlandschaft. Der Stadtteil Döggingen ist Ausgangspunkt für Wanderungen in die botanisch und geologisch einzigartige Gauchach- und Wutachschlucht.



Touristinformation Wutach
Amtshausstr. 2 • 79879 Wutach
Tel. +49(0)7709.929 69-0
Fax +49(0)7709.929 69-0
rathaus@wutach.de
www.wutach.de



Wutach – Tor zur wildromantischen Wutachschlucht

Auf der Gemarkung Wutach schlängelt sich direkt vor der Haustür der schönste Abschnitt der imposanten Wutachschlucht. Eingebettet in den Schwarzwald, die Baar und den Randen, bietet Wutach auch sonst eine kontrastreiche Landschaft, die bei Wanderern und Radfahrern sehr beliebt ist. Auf 820m ü. NN befindet sich das malerische Bildhaus, einer der beliebten Aussichtspunkte des Schwarzwaldes.



Pension Fohrenberg ****
Hauptstraße 8
79879 Wutach-Ewattingen
Tel. +49(0)7709.92930
www.pension-fohrenberg.de
Ruhetage: Sonntag



Unser Haus liegt sonnig und ruhig am Ortsrand. Reichhaltiges Frühstücksbuffet, abends Vesperkarte. Komfortable Zimmer und Fewos für 2-5 Personen.

Entfernung zum Schluchtensteig: 1,5 km
Transfer Schluchtensteig: ja, kostenlos
Gepäcktransport: ja, auf Anfrage

Zimmer	Anzahl	ÜF p.Person
EZ Du/WC	1	44-55 €
DZ Du/WC	8	35-46 €
Mehrbettzimmer	1	35-46 €
Lunchpaket	ja	5 €

Sonstiges: Hauseigener Minigolf, Streichelzoo, Liegewiese, Hunde (13 € p.N.).

8

9



Pension zum Hirschen
Hauptstraße 44
79879 Ewattingen
Tel. +49(0)7709.1300
www.hirschen-wutach.de
Ruhetag: keinen



Familiengeführte Pension, Zimmer mit Dusche/WC, TV und Föhn, W-LAN, großzügiges Frühstücksbuffet, Konus-Gästekarte

Entfernung zum Schluchtensteig: 1,5 km
Transfer Schluchtensteig: ja, kostenlos
Gepäcktransport: ja, auf Anfrage

Zimmer	Anzahl	ÜF p.Person
EZ Du/WC	3	38-40 €
DZ Du/WC	5	34-36 €
Mehrbettzimmer	1	30-32 €
Lunchpaket	ja	7 €

Sonstiges: Hunde erlaubt (5 € p.N.)

10



Landgasthof zur Burg
Hauptstraße 31
79879 Wutach-Ewattingen
Tel. +49(0)7709.279
www.gasthof-burg.de
Ruhetag: Montag (Anreise möglich)



Landgasthof mit modernen Zimmern, Gartenterrasse, Sonnenterrasse, gute Küche, heimische Gerichte, Trockenraum, Schuhputzstelle.

Entfernung zum Schluchtensteig: 1 km
Transfer Schluchtensteig: ja, kostenfrei
Gepäcktransport: ja, Kosten: 30 € / Fahrt

Zimmer	Anzahl	ÜF p.Person
EZ Du/WC	5	48,50-54,50 €
DZ Du/WC		39-45 €
Mehrbettzimmer		120 €
Lunchpaket	ja	6,50 €

Sonstiges: Hunde (10 € p.N.).

11



Wutachzentrum Schattenmühle
Schattenmühle 1
79843 Löffingen
Tel. +49(0)7654.1705
www.schattenmuehle.de
Ruhetag: keine



Unser Haus liegt direkt an der Wutach in der Wutachschlucht. Bester Einstieg in die Schlucht, da täglicher Wanderbus und großer Parkplatz.

Entfernung zum Schluchtensteig: direkt a. Weg
Transfer Schluchtensteig: ja, auf Anfrage
Gepäcktransport: ja, Kosten: € 25,-

Zimmer	Anzahl	ÜF p.Person
EZ Du/WC	3	€ 43,40
DZ Du/WC	16	€ 33,40
MBZ (bis zu 8 Betten)	7	ab € 23,40
Lunchpaket	ja	€ 5,-

Sonstiges: Hunde auf Voranmeldung erlaubt.

12



Gasthof Linde ***
Obere Hauptstraße 10
79843 Löffingen
Tel. +49(0)7654.354
www.linde-loeffingen.de
Ruhetag: Donnerstag (Restaurant)



Das Gasthaus & Naturparkhotel Linde liegt im Herzen der Stadt Löffingen und ist seit 1823 im Besitz der Familie Meßmer. Bei uns finden Sie jederzeit freundliche Aufnahme in familiärer Atmosphäre. Wir verwöhnen Sie mit unserer badisch-regionale und frischen Küche.

Entfernung zum Schluchtensteig: 6 km
Transfer Schluchtensteig: ja, Kosten: 20 €
Gepäcktransport: ja, Kosten: 15 € p.P.

Zimmer	Anzahl	ÜF p.Person
EZ Du/WC	3	52-70 €
DZ Du/WC	6	50-55 €
Mehrbettzimmer	4	35-45 €
Lunchpaket	ja	7,50 €

Sonstiges: Hunde erlaubt (8 €, p.N.).



Landhotel „Zum Ochsen“
Rathausplatz 12
79843 Löffingen
Tel. +49(0)7654.327
www.landhotel-ochsen.de
Ruhetag: Dienstag (Restaurant)



Unser familiengeführter Gasthof liegt inmitten der historischen Altstadt von Löffingen. Unsere Küche ist badisch geprägt. WiFi im gesamten Restaurant und Terrassenbereich.

Entfernung zum Schluchtensteig: 6 km
Transfer Schluchtensteig: auf Anfrage
Gepäcktransport: nein

Zimmer	Anzahl	ÜF p.Person
EZ Du/WC	3	54-68 €
DZ Du/WC	8	44-54 €
Mehrbettzimmer	1	38-44 €
Lunchpaket	ja	6 €

Sonstiges: Wanderpauschalen siehe Homepage, Hunde erlaubt (7 € p.N.)

13



Pension Bader Gbr
Talstraße 1
79843 Löffingen
Tel. +49(0)7654.77159
www.pension-bader.de
Ruhetag: Keine



Unsere überwiegend neu renovierten Zimmer sind mit Du/WC und Kühlschrank mit Minibar ausgestattet. Morgens verwöhnen wir Sie mit einem reichhaltigen Frühstück. Unser Garten steht Ihnen zum Entspannen und Ausruhen zur Verfügung. Kinder bis einschl. 12 Jahren bezahlen den halben Preis.

Entfernung zum Schluchtensteig: 6 km
Transfer Schluchtensteig: ja, kostenlos
Gepäcktransport: nein

Zimmer	Anzahl	ÜF p.Person
EZ Du/WC	1	35-42 €
DZ Du/WC/TV	3	35-48 €
Lunchpaket	ja	7 €

Sonstiges: Hochschwarzwald-Card ab 2 ÜN

14



Tourist-Information Bonndorf
Martinstr. 5 • 79848 Bonndorf
Tel. +49(0)7703.7607
Fax +49(0)7703.7507
touristinfo@bonndorf.de
www.bonndorf.de



Bonndorf (800-1000m), perfekt für Wanderer und Radfahrer!

Die Wutachschlucht und 3 Fernradwege liegen direkt vor der „Haustüre“. Bei uns haben sie zudem den idealen Ausgangspunkt für bequeme und erlebnisreiche Touren auf dem Hochplateau. Der Japanische Garten, das Schloss Bonndorf mit dem Kreismuseum und den Schloss-Narren-Stuben sowie die Kleinkunstveranstaltungen des Folktreffs bereichern die kulturelle Vielfalt. Bonndorf ...bummeln, verweilen, staunen und genießen.

PUBLICPRESS
der Verlag mit der Sonne

Weitere Produkte finden Sie im Buchhandel, in Tourist-Infos und unter www.publicpress.de



Zu Fuß entdecken

Wandern Sie auf dem Schluchtensteig und erleben Sie die schönsten Ecken des Hochschwarzwaldes!

In Löffingen, dem historischen Marktstädtchen über der Wutachschlucht, können Sie sich auf Erkundungstour durch die Altstadt mit den charakteristischen Zinnengiebeln begeben.

Lenzkirch, die familienfreundliche Gemeinde, ist der ideale Ausgangspunkt für Wanderungen, Spaziergänge und vor allem Sport in einer reizvollen Berglandschaft.



Der Wanderort Schluchsee liegt am gleichnamigen See. Dieser ist der größte im Schwarzwald, ein beliebtes Wassersportzentrum und seit Jahren einer der saubersten Badeseen in Deutschland.

Nur wenige Kilometer entfernt, auf einem Hochsattelle liegt die Gemeinde Häusern. Ein mildes Reizklima und saubere Luft versprechen Erholung für Körper und Geist.

Genießen Sie auch St. Blasien, ein lebendiges Städtchen mit stilvollen Geschäften und dem eindrucksvollen Dom. Seine Kuppel ist eine der größten in Europa.

Der heilklimatische Kurort Todtmoos überzeugt durch mildes Reizklima, viele Sonnenstunden und Luftreinheit, die Ihr körperliches und geistiges Wohlbefinden nachhaltig fördern.

Unterwegs im Hochschwarzwald

Erleben Sie unverfälschte Natur und den Ausblick über beeindruckende Schluchten, tiefe Täler und dichte Wälder beim Wandern im Hochschwarzwald.

Erklimmen Sie den höchsten Gipfel des Schwarzwaldes, den 1493 Meter hohen Feldberg, durchqueren Sie die wildromantische Wutachschlucht oder erfrischen Sie sich am weltbekannten Titisee.

Der Hochschwarzwald hält jede Menge spannende Erlebnisse für Sie bereit!



Tourist-Information Löffingen

Rathausplatz 14 • 79843 Löffingen
loeffingen@hochschwarzwald.de

Tourist-Information Lenzkirch

Am Kurpark 2 • 79853 Lenzkirch
lenzkirch@hochschwarzwald.de

Tourist-Information Schluchsee

Fischbacher Str. 7 • 79859 Schluchsee
schluchsee@hochschwarzwald.de

Tourist-Information Häusern

St. Fridolinstr. 5 • 79837 Häusern
haeusern@hochschwarzwald.de

Tourist-Information St. Blasien

Am Kurgarten 1-3 • 79837 St. Blasien
st.blasien@hochschwarzwald.de

Tourist-Information Todtmoos

Wehratalstraße 19 • 79862 Todtmoos
todtmoos@hochschwarzwald.de



Wir sind für Sie da!
Tel.: +49 (0)7652.1206-0
www.hochschwarzwald.de



Hotel Adler Post ★ ★ ★
Grabenstraße 1
79853 Lenzkirch
Tel. +49(0)7653-704
www.adlerpost.com
Ruhetag: Keine



- Traditionsreiches Hotel
- Gemütliches Restaurant
- Komfortable Zimmer
- Schneller, kostenloser Internetzugang

Entfernung zum Schluchtensteig: 0,1 km

Transfer Schluchtensteig: ja

Gepäcktransport: ja, auf Anfrage

Zimmer	ÜF p.Person
EZ Du/WC	57-65 €
DZ Du/WC	50-57 €
Mehrbettzimmer	45-50 €
Lunchpaket	ja

Sonstiges: Hunde erlaubt, Infrarotkabine, Gesundheitsoase kostenlos, Etappentransfer

15



Wochner's Hotel Sternen
Dresselbacherstraße 1
79859 Schluchsee
Tel. +49(0)7656.98870
www.sternen-schluchsee.de
Ruhetag: Donnerstag (Änderungen vorbehalten)



Gemütliches Hotel zentral in der Ortsmitte von Schluchsee. Anerkannt gute Küche mit regionalen Produkten und Spezialitäten.

Entfernung zum Schluchtensteig: ca. 4 km

Transfer Schluchtensteig: Bus nach Fischbach

Gepäcktransport: auf Anfrage

Zimmer	ÜF p.Person
EZ Du/WC	ab 55 €
DZ Du/WC	ab 44,50 €
Mehrbettzimmer	ab 50 €
Lunchpaket	7 €

Sonstiges: Hunde (10 € p.N., im Restaurant nicht erlaubt). Bistro und Bierbar Rumpelfass, Sky Sport Bundesliga Live

16



Hotel Schiff GmbH & Co. KG
Kirchplatz 7
79859 Schluchsee
Tel. +49(0)7656.97570
www.hotel-schluchsee.de
Ruhetag: Keine



Herzlich Willkommen im Haus mit der ältesten Tradition in Schluchsee. Genießen Sie regionale, kreative Küche in historischen Stuben oder auf der Terrasse mit Blick auf den See.

Entfernung zum Schluchtensteig: ca. 4 km

Transfer Schluchtensteig: ja, Kosten: € 12,-

Gepäcktransport: ja, auf Anfrage

Zimmer	Anzahl	ÜF p.Person
EZ Du/WC	3	ab 72 €
DZ Du/WC	27	ab 57,50 €
Lunchpaket	ja	7,50 €

Sonst.: Kleiner Wellnessbereich mit Pool und Lido Sonnendeck, finnische Sauna, Infrarotkabine kostenlos nutzbar. Hund (15 € p.N.)

17



Neu: Trekking-Camps ab 2020

18



Wellnesshotel Auerhahn ★★★★★
Thoma Hotels & Wellness GmbH
Vordera 4 • 79859 Schluchsee
Tel. +49(0)7656.97450
www.auerhahn.net
Ruhetag: Keine



Im 2000qm großen Wellnessbereich erwarten Sie ein Süßwasserpool, Salzwassergrotte, Saunalandschaft, Whirlpool, medi stream spa – Massageliegen, Physiotherm Infrarotkabine und Fitnessraum.

Entfernung zum Schluchtensteig: direkt a. Weg
Transfer Schluchtensteig: ja, kostenlos
Gepäcktransport: ja, auf Anfrage

Zimmer	Anzahl	VP p.Person
EZ Du/WC/Bk.	5	170 €
DZ Du/WC	53	ab 145 €
Mehrbettzimmer	4	ab 150 €
Lunchpaket	ja	inklusive

Sonstiges: Hunde erlaubt (€ 25,- p. Nacht)

19



Camping Schluchsee
Gemeinde Schluchsee
Gewann Zeltplatz 1 • 79859 Schluchsee
Tel. +49(0)7656.573
www.camping-schluchsee.de
Ruhetag: keine

Der in Terrassen angelegte Campingplatz Schluchsee liegt in herrlicher Lage direkt am gleichnamigen See. Die 200 Plätze, zum Teil auch im schattigen Bereich, sind zwischen 75-90 qm groß.

Entfernung zum Schluchtensteig: ca. 5 km
Transfer Schluchtensteig: ja, auf Anfrage
Gepäcktransport: nein

Zimmer	Anzahl	pro Tag
Stellplätze	200	ab 750 €*
Lunchpaket	nein	

Sonstiges: Hunde (3,90 € p.N.).

*plus Personengebühr: 10,10 €

20



Dom-Hotel ★★ ★
Familie Brodmann e.K.
Hauptstraße 4 • 79837 St. Blasien
Tel. +49(0)7672.924690
www.dom-hotel-st-blasien.de
Ruhetag: Dienstag



Persönlich geführtes Hotel, zentral in der Ortsmitte, direkt am Schluchtensteig gegenüber dem Dom. Im Restaurant und auf der Sonnenterrasse bieten wir Ihnen regionale Küche und saisonale Spezialitäten.

Entfernung zum Schluchtensteig: direkt a. Weg
Transfer Schluchtensteig: nein
Gepäcktransport: ja, Kosten: 18 € / Fahrt

Zimmer	Anzahl	ÜF p.Person
EZ Du/WC	3	62-70 €
DZ Du/WC	6	48-55 €
Mehrbettzimmer	1	45 €
Lunchpaket	ja	7 €

Sonst.: Hunde (8 € p.N.)

21



Hotel Bellevue
Am Kalvarienberg 19
79837 St. Blasien
Tel. +49(0)7672.93110
www.hotel-bellevue-schwarzwald.de
Ruhetag: Keine



Genießen Sie in unserem Haus Schwarzwälder Gastlichkeit - Exzellente Hanglage, familiäre Atmosphäre, behagliche Zimmer, ruhig gelegen, nur 5 min. Fußweg zum Stadtkern. Im Haus befindet sich das gemütl. Restaur. „Bergstübli“.

Entfernung zum Schluchtensteig: 0,3 km
Transfer Schluchtensteig: nein
Gepäcktransport: ja, Kosten: € 12,-

Zimmer	Anzahl	ÜF p.Person
EZ Du/WC	4	€ 40,-
DZ Du/WC	8	€ 39,-
3-Bett-Zimmer	2	€ 37,-
Lunchpaket	ja	

Sonst.: Haustiere nicht erlaubt.



Hotel Kehr wieder
Bötzbergstr. 2
79837 St. Blasien
Tel. +49(0)7672.506
www.hotel-kehrwieder.de
Ruhetag: Keine



Das Hotel Kehr wieder liegt am sonnigen Südhang des Tales in St.Blasien, wenige Gehminuten von den Windbergwasserfällen entfernt. Entfernung zum Ortskern 5-10 Gehminuten.

Entfernung zum Schluchtensteig: 0,4 km
Transfer Schluchtensteig: nein
Gepäcktransport: ja, Kosten: 1 € pro Kilometer

Zimmer	Anzahl	ÜF p.Person
EZ Du/WC	8	45-50 €
DZ Du/WC	8	45-50 €
Suiten	5	55-70 €
Lunchpaket	ja	inklusive

Sonstiges: Hunde nicht erlaubt, TV, WLAN, Balkon, Bibliothek

22



Hotel Cafe Aich GmbH ★
Hauptstr. 31
79837 St. Blasien
Tel. +49(0)7672.1429
www.cafeaich.de / info@cafeaich.de
Ruhetag: Keiner



Kleines familiär geführtes Hotel mit Domblick. Direkt nebenan befindet sich „The Silent Mountain Spa“.

Entfernung zum Schluchtensteig: direkt a. Weg
Transfer Schluchtensteig: nein
Gepäcktransport: ja, Kosten: 12 € p.Person

Zimmer	Anzahl	ÜF p.Person
EZ Du/WC	3	75-85 €
EZ als DZ Du/WC	3	110 €
Mehrbettzimmer	1	140 €
Lunchpaket	ja	

Sonstiges: Hunde nicht erlaubt

23



Hotel Klosterhof
Am Kurgarten 9
79837 St. Blasien
Tel. +49(0)7672.3429880
www.klosterhof-stblasien.com
Ruhetag: Montag



Nicht nur die frisch renovierten, modernen Zimmer sondern auch das mit Blick auf den Kurgarten und Dom gelegene Restaurant laden zum Verweilen und Genießen ein.

Entfernung zum Schluchtensteig: direkt a. Weg
Transfer Schluchtensteig: nein
Gepäcktransport: ja, Kosten: 20 € / Fahrt

Zimmer	Anzahl	ÜF p.Person
EZ Du/WC inkl. Frühstück		45 €
DZ Du/WC inkl. Frühstück		50 €
Lunchpaket	ja	7 €

Sonstiges: Hunde erlaubt

24



Pension „Alte Gerbe“ GbR
Jürgen und Hildegard Maier
Oberkutterau 3
79837 St. Blasien/Oberkutterau
Tel. +49(0)7672.1448
www.alte-gerbe.de
Ruhetag: keine



Ruhig gelegenes Haus, direkt am Wald, ideal für Wanderer zur Erholung nach einer anstrengenden Etappe.

Entfernung zum Schluchtensteig: 4 km
Transfer Schluchtensteig: ja, Kosten: 3,50 €
Gepäcktransport: nein

Zimmer	Anzahl	ÜF p.Person
EZ Du/WC im DZ		32 €
DZ Du/WC	3	32 €
Mehrbettzimmer	1	auf Anfrage
Lunchpaket	nein	

Sonstiges: Hunde nicht erlaubt.

25



Tourist Information Bernau
Rathausstraße 18
79872 Bernau im Schwarzwald
Tel.: +49 (0)7675.160030
www.berнау-schwarzwald.de



Auf Premiumwegen im Bernauer Hochtal von Aussicht zu Aussicht wandern

In Bernau, dem schönsten Hochtal im Biosphärengebiet Schwarzwald und Naturpark Südschwarzwald, erlebt man auf kleinem Raum die beeindruckende Natur- und Kulturlandschaft des südlichen Schwarzwalds. Ausgedehnte Wiesen- und Weidfelder, herrliche Mischwälder und ursprüngliche Moorlandschaften machen das Tal so reizvoll. Breitgefächert ist das Angebot für Naturliebhaber, Kunst- und Kulturbegeisterte, Wellnessfans, Feinschmecker und Wintersportler.



Das Wanderbuch für den Schluchtensteig!

- > Etappeninfos
- > Höhenprofile
- > Übernachtungstipps
- > Städteinformationen
- > Genießerpfade
- > Klappkarte

€ 7,90

TS-Verlag & Werbung Neuenburg am Rhein
Tel. 0 76 31 / 73 766 Fax 0 76 31 / 73 619
Mail: info@ts-verlag.de Web: www.ts-verlag.de



Tourist-Information Dachsberg
Rathausstraße 1 • 79875 Dachsberg
Tel. +49(0)7672.990511
Fax +49(0)7672.990533
tourist-info@dachsberg.de
www.dachsberg.de



Dachsberg – Ruhe, Natur und ländlicher Charme

Natur in Hülle und Fülle, Stille, die man hören kann, reine, klare Luft. Dachsberg ist ein Geheimtipp für Genusswanderer. Ein weit verzweigtes Wanderwegenetz durch tiefe Wälder, über weite offene Hochebenen, mit lauschigen Pfaden und tollen Aussichtspunkten, vorbei an Mooren und durch einzigartige Naturschutzgebiete bietet Natur pur.



Bürgermeisteramt Ibach
Hofrain 1 • 79837 Ibach
Tel. +49(0)7672.842
Fax +49(0)7672.2497
gemeinde@ibach-schwarzwald.de
www.ibach-schwarzwald.de



Ibach – wo einst der Feldberg-gletscher sein Bett hatte

Die Kuppen- und Wannenlandschaft im Ibacher Hochtal ist in der jüngsten Eiszeit entstanden. Vom Ibacher Panoramaweg aus, dessen Verlauf auch der Schluchtensteig Schwarzwald ein gutes Stück folgt, genießt man wundervolle Rundum-Ausblicke über das idyllisch gelegene Dörfchen, zum Feldberg und bis hin ins Alpenvorland und zu den Schweizer Alpen.



Haus Dorfschmiede F/P***
Schulbühl 8
79837 Ibach
Tel. +49(0)7672.485726
www.giessler-net.de
Ruhetag: Keine



Unser Haus befindet sich nur wenige Meter entfernt vom Schluchtensteig am Ortsrand von Oberbach, direkt unterhalb von Friedenskreuz / Wanderparkplatz Schormättle. Unsere Zimmer sind liebevoll und modern ausgestattet.

Entfernung zum Schluchtensteig: 0,3 km
Transfer Schluchtensteig: ja, kostenlos
Gepäcktransport: ja, auf Anfrage

Zimmer	Anzahl	ÜF p.Person
DZ Du/WC	2	30 €
Ferienwohnung	1	35-45 €
Lunchpaket	ja	inklusive

Sonstiges: Hunde erlaubt (5 €/Nacht), Süd Bk. mit Fernblick

26



Tannenhof F****
Schwyz 14
79837 Ibach
Tel. +49(0)7672.481556
www.tannenhof-ibach.de
Ruhetag: November-25. Dezember



Ruhe und Erholung in naturnaher Umgebung. Genießen Sie die schöne Aussicht auf das Ibacher-Hochtal und steigen Sie direkt vom Hof in das ausgedehnte Wandernetz ein. Gerne holen wir Sie am Weg ab oder bringen Sie hin.

Entfernung zum Schluchtensteig: 0,8 km
Transfer Schluchtensteig: ja, kostenlos
Gepäcktransport: auf Anfrage

Zimmer	Anzahl	ÜF p.Person
EZ Du/WC	1	38-43 €
DZ Du/WC	2	28-33 €
Ferienwohnung	1	auf Anfrage
Lunchpaket	ja	4 €

Sonstiges: Hunde auf Anfrage erlaubt (5 €/Nacht)

27



Hotel Schwarzwaldgasthof Rössle GbR ****
Kapellenweg 2 • 79682 Todtmoos
Tel. +49(0)7674.90660
www.hotel-roessle.de
Ruhetag: Keine



Es erwartet Sie ein modernes Komforthotel mit dem Charme eines Schwarzwaldgasthofes. Entspannen Sie im Wellnessbereich und genießen Sie das Abendessen auf der Terrasse.

Entfernung zum Schluchtensteig: 2 km
Transfer Schluchtensteig: ja, kostenfrei
Gepäcktransport: ja, Kosten: 22 € (bis 9 Pers.)

Zimmer	Anzahl	ÜF p.Person
EZ Du/WC	6	77-105 €
DZ Du/WC	14	78-88 €
Superior	6	118-123 €
Appartement	4	101-105 €
Lunchpaket	ja	5 €

Sonst.: Hallenb., Sauna inkl., Massagen auf Vorbest., Hunde (12 € p.N.).

28



Hotel - Restaurant Maien
Hauptstraße 2
79682 Todtmoos
Tel. +49(0)7674.222
info@maien.de
Ruhetag: keinen



Gerne begrüßen wir Sie in unserem historischen Gasthof mitten im Ortskern in Todtmoos direkt am Ende Ihrer 5. Etappe.

Entfernung zum Schluchtensteig: 0 km
Gepäcktransport: ja

Zimmer	Anzahl	ÜF p.Person
EZ Du/WC/TV	3	45 €
DZ Du/WC/TV	4	40-50 €
Mehrbettzimmer	1	35-40 €
Lunchpaket	ja	nach Wahl

Sonstiges: Hunde (3 € p.N.), WLAN gratis

29

30



Café Zimmermann
Kurparkweg 2
79682 Todtmoos
Tel. +49(0)7674-90570
www.cafe-zimmermann-todtmoos.de
Ruhetag: keinen



In unserem Haus werden Sie mit Schwarzwälder Gastlichkeit verwöhnt. Nach einem schönen Wandertag finden Sie in unserem hellen Zimmern die nötige Ruhe und Entspannung. Frischer Brötchenduft lockt Sie morgens zum reichhaltigen Frühstücksbuffet mit vielen Köstlichkeiten aus der eigenen Backstube. Wir freuen uns auf Ihren Besuch.

Entfernung zum Schluchtensteig: ca. 0,1 km
Transfer Schluchtensteig: nein
Gepäcktransport: ja, auf Anfrage

Zimmer	Anzahl	ÜF p.Person
EZ Du/WC (Etage)	3	40-48 €
DZ Du/WC	3	43-50 €
Lunchpaket	ja	7 €

Sonstiges: Hunde (7 € p.N.)

31



Europäisches Gästehaus
Kirchbergstraße 2
79682 Todtmoos
Tel. +49(0)7674-410 / +49(0)7674-923840
www.europaisches-gaestehaus.de
Ruhetag: keinen



Das Europäische Gästehaus liegt im Zentrum von Todtmoos direkt am Schluchtensteig. Je zwei Zimmer teilen sich ein Bad auf dem Flur. Restaurant, Terrasse und Bibliothek ist vorhanden.

Entfernung zum Schluchtensteig: 0,1 km
Transfer Schluchtensteig: nein
Gepäcktransport: auf Anfrage

Zimmer	Anzahl	ÜF p.Person
EZ Du/WC*	6	32-35 €
DZ Du/WC*	23	26-30 €
Mehrbettzimmer	17	23-27 €
Lunchpaket	ja	5,50 €

Sonstiges: Hunde erl. (5 €/N.). Wlan gratis, HP 10 €
*Du/WC auf dem Flur, 4-Bett-Zimmer z.T. Bad im Zimmer

32



Hotel am Kurpark ★★★
Inhaber: Andreas Weiland
Salesiaweg 2 • 79682 Todtmoos
Tel. +49(0)7674-909180
www.hotel-am-kurpark.de
Ruhetag: Keine

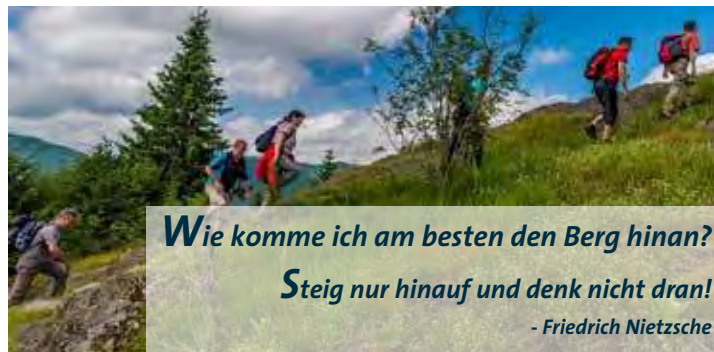


Direkt am Schluchtensteig, absolut ruhig und ohne Durchgangsverkehr, Restaurant im Hotel, Wellnessmassagen, Lunchpaket und Gepäcktransport auf Wunsch. Hotelzimmer mit allem zeitgemäßen Komfort.

Entfernung zum Schluchtensteig: direkt a. Weg
Transfer Schluchtensteig: entfällt
Gepäcktransport: ja, Kosten: 20 € je Zimmer

Zimmer	Anzahl	ÜF p.Person
EZ Du/WC	4	ab 59 €
DZ Du/WC	21	ab 49 €
Lunchpaket	ja	ab 7 €

Sonstiges: Hunde nicht erlaubt



Wie komme ich am besten den Berg hinan?
Steig nur hinauf und denk nicht dran!
- Friedrich Nietzsche



Hotzenwald Tourist-Info Herrischried
Hauptstr. 28 • 79737 Herrischried
Tel. +49(0)7764-9200 41
info@herrischried.de
www.herrischried.de
www.hotzenwald-schwarzwald.de



Herrischried – Wandern mit Genuss

Der Luftkurort Herrischried liegt auf der Sonnenterrasse des Südschwarzwaldes in einer schönen Landschaft mit Wiesen, Mooren, Wäldern und Weiden. Die offene und unberührte Landschaft lädt in reizvoller Höhe von 850 – 1050 m zum abwechslungsreichen Wanderurlaub ein. Beliebte Wanderziele sind die Ödlandkapelle, das Hornbergbecken und der Aussichtsturm Gugelturm, wo man bei guter Sicht einen Ausblick bis zu den Schweizer Alpen genießen kann.



Tourist-Info Wehr
Hauptstraße 14 • 79664 Wehr
Tel. +49(0)7762-808-601
tourist-info@wehr.de
www.wehr.de



Wehr - Tor zum Naturpark

Eingebettet in die Landschaft des Wehraltals liegt die Stadt Wehr. Zwischen Mischwäldern, Streuobstwiesen, Feldern und Auen erstreckt sie sich bis zum Rhein. Wehr bietet sich optimal als Ausgangspunkt für abwechslungsreiche Wanderungen an. Erkunden Sie die wild-romantische Wehraschlucht, die Burgruinen-Rundtour bietet Panoramaausblicke über das Schweizer Jura und der Dinkelberg zeigt Naturschätze wie Dolinen, Schlucklöcher und die Erdmannshöhle.

33



Hotel Klosterhof GmbH
Frankenmatt 8
79664 Wehr
Tel. +49(0)7762-52090
www.klosterhofwehr.de
Ruhetag: Mittwoch



Wir haben schon ein Bier für Sie kalt gestellt!

Entfernung zum Schluchtensteig: direkt a. Weg
Transfer Schluchtensteig: entfällt
Gepäcktransport: nein

Zimmer	Anzahl	ÜF p.Person
EZ Du/WC	24	65-75 €
DZ Du/WC	14	55-65 €
Mehrbettzimmer		45-50 €
Lunchpaket		nein

Sonstiges: kostenloser Zugang zum städtischen Freibad. Hunde (12 € p.N.).

34



Landgasthof zur Sonne
Inhaber: Wolfgang Genter
Enkendorferstraße 38 • 79664 Wehr
Tel. +49(0)7762-8484
www.hotel-sonne-wehr.de
Ruhetag: Montag



Das älteste Gasthaus von Wehr wird nicht nur wegen seiner Kulinarik geschätzt, sondern auch wegen seiner idyllischen Lage am Fuße des Südschwarzwaldes.

Entfernung zum Schluchtensteig: 0,7 km
Transfer Schluchtensteig: nein
Gepäcktransport: nein

Zimmer	Anzahl	ÜF p.Person
EZ Du/WC	8	€ 58,-
DZ Du/WC	10	€ 49,-
Lunchpaket	nein	

Sonstiges: Preise inkl. Frühstück, Hunde (€ 5,- p.N.).



www.wanderkreuz-des-suedens.de



WERDEN SIE FÖRDERMITGLIED FÜR DICH AM BERG

Bergwacht Schwarzwald e.V. · Volksbank Freiburg
DE87 6809 0000 0051 5651 18 · GENODE61FR1
Telefon: 0761 493366 · www.bergwacht-schwarzwald.de

bekenne dich Wild



Verläuft durch dein Schlafzimmer auch ein Wanderweg? Ein Klettersteig über deinen Esstisch?

Es ist nicht schwer sich im Lebensraum von Wildtieren verantwortungsvoll zu verhalten. Wichtig ist vor allem, berechenbar zu sein.

Sei auch du bewusst wild, indem du...


Wandern im Südschwarzwald - das verspricht ein einmaliges Naturerlebnis! Natur erleben? Das tun nicht nur wir Menschen. Ändere doch mal deine Perspektive und stell dir vor, dass Wald und Wiesen auch immer die Ess-, Schlaf- und Kinderzimmer von Wildtieren sind. Genau wie wir Menschen aber brauchen Tiere Nahrung und einen Platz, an dem sie ungestört sein können.

- ... auf ausgewiesenen Wegen bleibst. Das gilt auch für deinen Hund.*
- ... nicht in der Dämmerung oder nachts unterwegs bist.*
- ... die Regeln von Schutzgebieten beachtest und temporäre Sperrungen tolerierst.*

Lass dich vom Leben der Wildtiere begeistern und bekenne auch du dich bewusst wild!

Weitere Infos unter www.bewusstwild.de





Staatliche Naturschutzverwaltung
Baden-Württemberg

Wer auf dem Schluchtensteig wandert, erlebt die ganze Vielfalt der Schwarzwälder Naturschutzgebiete (NSG):

- Etappe 1: NSG Wutachflühen
- Etappe 2/3: NSG Wutachschlucht
- Etappe 5: NSG Rüttewies-Scheibenrain
NSG Horbacher Moor
NSG Friedrich-August-Grube
NSG Kohlhütte-Lampenschweine
- Etappe 6: NSG Bannwald Wehratal

Nähere Informationen zu den Schutzgebieten finden Sie auf der Homepage der Landesanstalt für Umwelt Baden-Württemberg (www.lubw.de).

Um sie als Lebensraum für zahlreiche gefährdete Pflanzen und Tiere zu erhalten, bleiben Sie bitte auf den Wegen und nehmen Sie Ihren Hund an die Leine.

Herzlichen Dank für Ihre Rücksichtnahme!

Wegweiser sind Rettungspunkte!

Schwarzwaldverein



Schwarzwaldverein und Bergwacht Schwarzwald haben ein flächendeckendes Rettungspunkte-System entwickelt.

Wird bei einem Notruf der **Standortname**

eines Wegweisers genannt, können die Rettungskräfte den Wegweiser über ein Online-Tool lokalisieren.



Notrufnummer 112

Für Wanderer & Outdoorsportler bedeutet das:

Ein Blick auf den Wegweiser und das Kennen des Standortnamens kann Leben retten!

www.schwarzwaldverein.de/112



Mehr Info online

LOWA
simply more...

PERFEKTE PASSFORM UND INNOVATIVE DETAILS.

LADY LIGHT GTX | Trekking www.lowa.com

MADE IN EUROPE
QUALITY ASSURED



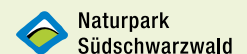
Herzlich willkommen im Naturpark Südschwarzwald

Panoramareiche Berge, wilde Schluchten, urige Schwarzwaldhöfe, dichte Wälder, blühende Wiesen – der Südschwarzwald ist eine einzigartige Mischung aus Natur und Kultur, aus Tradition und Moderne.

Garant für den Schutz und die nachhaltige Entwicklung dieser besonderen Natur- und Kulturlandschaft ist der Naturpark Südschwarzwald.

Ob Wandern, Radfahren, Langlaufen, Schneeschuhwandern, Erlebnispfade erkunden, kulturelle Events erleben oder regionale Produkte genießen – fühlen Sie sich wohl im Naturpark Südschwarzwald!

Informationen unter
www.naturpark-suedschwarzwald.de



Diese 11 Schwarzwälder Genießerpfade gibt es in direkter Nähe des Schluchtensteigs:

- 1 Blumberg (10,5 km / 3,5 h / mittel)
- 2 Gauchachschlucht, Mundelfingen (5,5 km / 3h / leicht)
- 3 Rötenschlucht, Friedenweiler (10,5 km / 4h / mittel)
- 4 Hochschwarzwälder Hirtenpfad, Lenzkirch (8 km / 3 h / mittel)
- 5 Schluchseer Jägersteig (11 km / 4 h / mittel)
- 6 Rappenfelsensteig, Grafenhausen (11 km / 4,5 h / schwer)
- 7 Menzenschwander Geißpfad (10 km / 4 h / mittel)
- 8 Bernauer Hochtal-Steig (16 km / 5 h / schwer)
- 9 Todtmooser Lebküchlerweg (12 km / 3 h / leicht)
- 10 Turmsteig Todtnau-Bernau-Todtmoos (27 km / 11,5h / schwer)
- 11 Ibacher Panoramaweg (11,6 km / 5 h / mittel)



Infos und Service
Infostelle Schluchtensteig
 Tel.: +49 (0)7751.8626-05
 Fax +49 (0)7751.8626-99
 info@schluchtensteig.de
 www.schluchtensteig.de

Mehr zum Schwarzwald?
 Tel. +49 (0)761.89646-93
 Fax +49 (0)761.89646-94
 prospektservice@schwarzwald-tourismus.info
 www.schwarzwald-tourismus.info

Buchung der Pauschale:
 Buchungsstelle Schluchtensteig
 c/o Original Landreisen AG
 Wiesentalstr. 5 • 79115 Freiburg
 Tel.: +49 (0)761.88 79 311 o
 info@original-landreisen.de
 www.original-landreisen.de

Impressum
 Herausgeber:
 Schwarzwald Tourismus GmbH
 im Auftrag des Schluchtensteiges
 Heinrich-von-Stephan-Str. 8b, 79100 Freiburg
 Tel.: +49 761.89646-0
 Fax: +49 761.89646-70
 mail@schwarzwald-tourismus.info
 www.schwarzwald-tourismus.info

Geschäftsführer: Hansjörg Mair
 Produktion: A. Thurner, C. Karcher
 Redaktion: K. Nieke, C. Steinkopf /
 Projektstelle Schluchtensteig
 Druck: Gmähle-Scheel, Print-Medien GmbH
 Esslingen
 Fotos: Schluchtensteig, K. Hansen, Orte und
 Gastgeber
 Auflage: 30.000 / 12 / 2019

Alle Rechte vorbehalten. Nachdruck auch auszugsweise nur mit Genehmigung der Schwarzwald Tourismus GmbH (STG), Freiburg.

Die STG kann aufgrund etwaiger Änderungen vor Ort etc. für Angaben in dieser Broschüre keinerlei Gewähr übernehmen - die Angaben sind jedoch nach bestem Wissen erstellt.



1 Nummern der Schwarzwälder Genießerpfade

1 Nummern der Gastgeber ab S. 24

📷 Fotostationen am Weg

Freie Fahrt mit KONUS

In vielen Unterkünften am Schluchtensteig erhalten Sie die KONUS-Gästekarte. Mit ihr ist es Ihnen möglich, Busse, und Nahverkehrszüge im gesamten Schwarzwald **kostenfrei** zu nutzen.

Achten Sie auf dieses Zeichen: