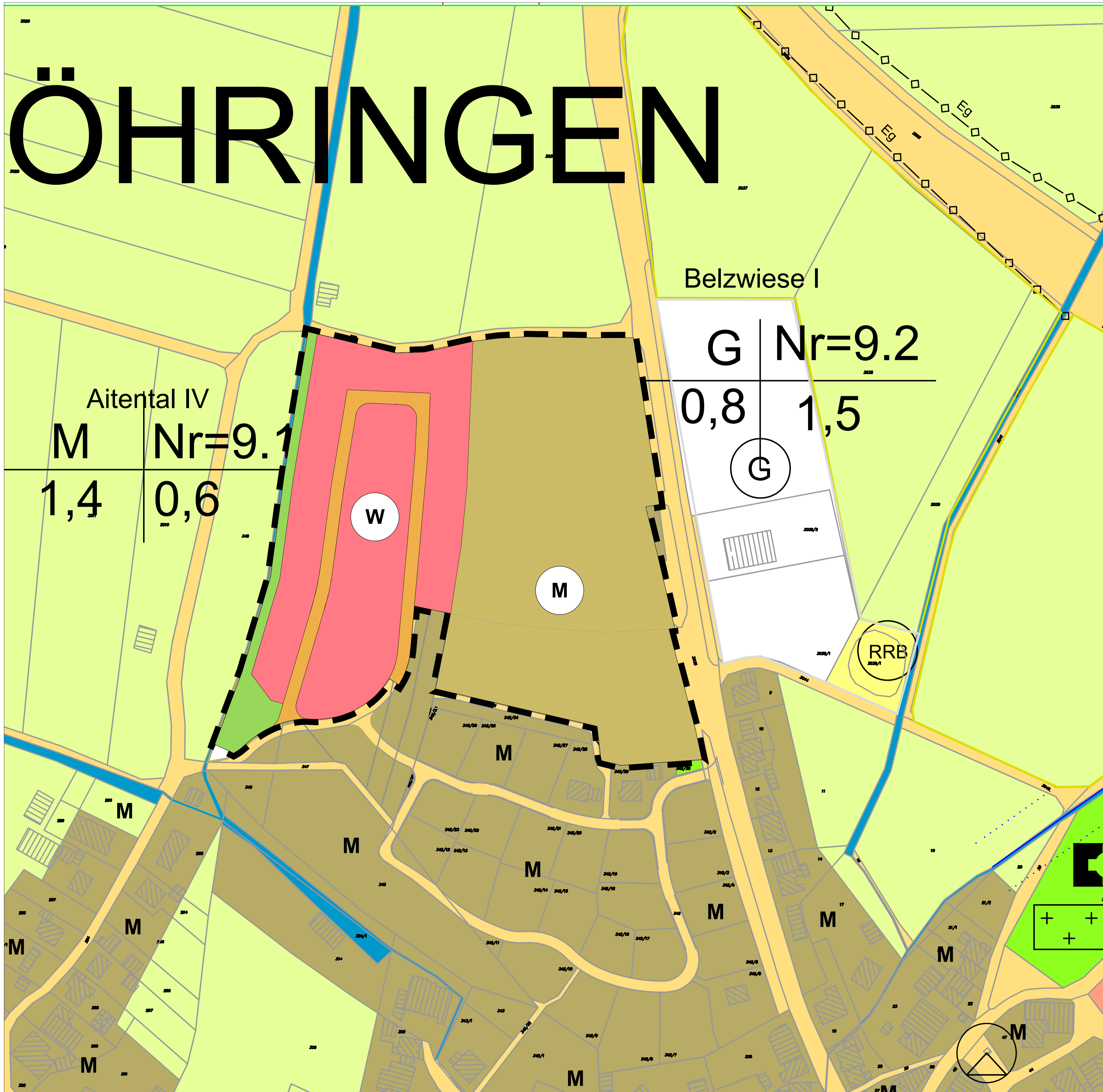




ÖHRINGEN



Punktuelle Änderung Flächennutzungsplan "Aitental IV und Änderung Aitental I-III"

Art der baulichen Nutzung
(§ 5 Abs. 2 Nr. 1 BauGB)

-  Wohnbaufläche
(§ 1 Abs. 1 Nr. 1 BauNVO)
-  gemischte Baufläche
(§ 1 Abs. 1 Nr. 2 BauNVO)




Grünflächen
(§ 9 Abs. 2 Nr. 5 und Abs. 4 BauGB)

-  öffentliche Grünfläche

Verkehrsflächen
(§ 9 Abs. 1 Nr.11 und Abs. 6 BauGB)

-  Straßenverkehrsflächen

Sonstige Planzeichen

-  Grenze des räumlichen Geltungsbereichs der FNP-Änderung
-  Gebäude im Bestand
-  Flurstücke (ALKIS)

Planungsträger:

Stadt Blumberg



Planersteller:

FRITZ & GROSSMANN • UMWELTPLANUNG GMBH
 Wilhelm-Kraut-Straße 60 72336 Balingen Tel: 07433 / 930363 Fax: 07433 / 930364
 E-Mail: info@grossmann-umweltplanung.de

Projekt:

**Punktuelle Änderung
Flächennutzungsplan
"Aitental IV und
Änderung Aitental I - III"**

Plan:

Lageplan - Vorentwurf

Maßstab: 1: 1.000 Stand: 14. November 2022

Landkreis: Schwarzwald-Baar-Kreis	Gemarkung: Riedböhringen	
Grundlage: FNP Stadt Blumberg	Gefertigt: Kempka	Geprüft: Laubenstein