

Wasser
Welten
Steig



herz.erfrischend.echt.

Klicken
oder
Scrollen
um zu
Blättern

WASSER
WELTEN
STEIG



Klicken
oder
Scrollen



QUELLEN.
BÄCHE.
WASSERFÄLLE.
VOM
SCHWARZ-
WALD
BIS ZUM
RHEINFALL

Der WasserWeltenSteig

Es gibt kaum etwas, was Menschen mehr fasziniert als Wasser in seiner natürlichen Umgebung. Wasser ist Entschleuniger. Wasser ist Kraftspender. Wasser ist Lebenselixier. Der WasserWeltenSteig präsentiert auf seinen 109 Kilometern zwischen dem heilklimatischen Kurort Triberg im Schwarzwald und dem Ziel in Neuhausen am Rheinflall im Schweizer Kanton Schaffhausen, auf insgesamt 6 Etappen Wasser in seinen unterschiedlichsten Formen. Dabei folgt der Weg

Am Weg stürzen Wasserfälle tosend ins Tal – wie am Start an den Triberger Wasserfällen und am Ziel am majestätischen Rheinflall. Dann wieder plätschern Bäche sanft am Wegrand oder springen munter über Kaskaden durch ursprüngliche Schluchten. Wasser verlockt unterwegs zu erfrischenden Bädern, verzaubert geheimnisvoll als stiller Moorsee oder in wilden Schluchten.

Wasser ist am WasserWeltenSteig nahezu allgegenwärtig.

wasserwelten-
steig.de

Allgemeine Infos

S. 3-9

Unterkünfte und Orte

S. 22 - 33

Die Etappen

S. 10-21

Übersichtskarte

S. 34

Rheinflall bei
Neuhausen, CH



geschickt angelegt den sanften Höhenzügen entlang der Wasserscheide zwischen Rhein und Donau und erschließt dabei die vom Wasser geprägte Landschaft im Naturpark Südschwarzwald und des Randen.

Mehr Informationen auf www.wasserweltensteig.de oder einfach diesen QR-Code einscannen.



Individuell Ausgezeichnet Wandern



wasserwelten-
steig.de

Wandern der Spitzenklasse

Der 109 km lange WasserWelten-Steig zählt zur Spitzenklasse deutscher Fernwanderwege. Er wurde von den Spezialisten des Deutschen Wanderinstituts Kilometer um Kilometer nach 34 Erlebniskriterien untersucht und bewertet. Bei der durchgeführten Zertifizierung werden vor allem die natürlichen und kulturellen Attraktionen, die sich gleichmäßig über den Weg verteilen, die herrlichen Ausblicke sowie die Markierung und wegweisende Beschilderung als besonders positiv bewertet. Der WasserWeltenSteig bestand die Prüfung und darf sich als „Premiumwanderweg“ bezeichnen.



Vielseitiges Wanderparadies

Die Attraktivität und Vielfalt unserer Wanderregion zeigt sich schon auf dem WasserWeltenSteig: Sowohl ein Stück des weithin bekannten und beliebten „Westwegs“, als auch ein Abschnitt des imponierenden „Schluchtensteigs“ sind Bestandteil unseres Premiumfernwanderwegs und ergänzen die vielen Highlights entlang des weiteren Streckenverlaufs mit Bergen, Wäldern, Weidewiesen und Schluchten, Aussichtstürmen mit Fernsichten bis in die Schweizer Alpen und natürlich dem Element, das dem Wanderweg seinen Namen gegeben hat: Wasser.

Diese beeindruckende Vielfalt beschränkt sich aber nicht nur auf den WasserWeltenSteig:



Klicken
oder
Scrollen

In unserem „WanderParadies Schwarzwald und Alb“ finden



Wanderer viele Halbtages- oder Tagesrundtouren, von denen 6 als Premium- und 9 als Qualitätswege zertifiziert sind oder als sogenannte „ParadiesTouren“ das Wanderherz höher schlagen lassen. Informationen: www.rad-und-wanderparadies.de

Für zertifizierte Premiumwege haben wir uns im Schwarzwald noch etwas ganz Besonderes einfallen lassen: Die attraktiven, zwischen 6 und 18 Kilometer langen Rund- oder Streckenwanderwege folgen als „Schwarzwälder Genießerpfade“ einem bestimmten Genießerthema: Landschaft/Natur, Kultur, badische Küche, Schwarzwälder Biere oder Schwarzwälder Wasser.

Unsere Genießerpfade:

U(h)rwaldpfad Rohrhardsberg, Heilklima-Steig, Gauchachschlucht, Sauschwänze-Weg, Himmelberg Runde und Waldpfad Gropptal.

Genießen heißt aber auch hin und wieder mal zu entspannen. Wer zwischen den einzelnen Etappen oder nach der Gesamttour einfach mal die Seele baumeln lassen will, findet in unseren Erholungs- und Kurorten in näherer Umgebung viele Möglichkeiten. Beispielhaft sei das Wellness- und Gesundheitszentrum Solemar in Bad Dürkheim erwähnt, das auf über 13.500 qm ein Wellness-Erlebnis der besonderen Art bietet.

Aber auch die vielen historischen Städtchen, wie bspw. die Zähringerstädte Bräunlingen oder Villingen auf deutscher bis hin zu den mittelalterlichen Altstädten von Schaffhausen und Stein am Rhein auf Schweizer Seite, sollte man in die Reiseplanung einbinden.

Klicken
oder
Scrollen

Gut
gebettet

wasserwelten-
steig.de



Unterkünfte

Die Unterkünfte in dieser Broschüre (ab Seite 22) sind von Nord nach Süd aufgelistet. Gastgeber, die weiter als 2 km von der Wanderroute entfernt liegen, holen die Wanderer (falls nicht anders angegeben) von der Wanderroute ab und bringen sie am folgenden Morgen wieder an die Strecke. Generell sind kurzfristige Buchungen möglich. Wir empfehlen Ihnen jedoch spätestens einen Tag vor Ihrer Ankunft im nächsten Hotel zu reservieren. In den Ferienzeiten, an Feiertagen und Wochenenden sind viele Hotels gut gebucht. Hier sollten Sie Ihr Zimmer besser einige Zeit vorher reservieren.

Bei jedem Hauseintrag finden Sie eine Nummer, z. B. **7**. Diese gibt Ihnen auf der hinteren Klappkarte die Lage der Unterkunft an.

Wandergastgeber

Speziell auf Wanderer ausgerichtete Gastbetriebe können vom Deutschen Wanderverband mit dem Gütesiegel „Qualitätsgastgeber Wanderbares Deutschland“ ausgezeichnet werden. Diese Gastgeber nehmen Wanderer gerne auch nur für eine Nacht auf und gehen besonders auf die Bedürfnisse der Wanderer ein.



Hinweise für den Grenzübertritt in die Schweiz als Nicht-EU-Staat:

- ein gültiges Ausweispapier ist mitzuführen
- Euro wird oft akzeptiert, Schweizer Franken und Bank-/Kreditkarte empfehlenswert
- Mobile Daten am Smartphone wegen hoher Roaminggebühren in der Schweiz am besten ausschalten.

Wandern ohne Gepäck

Das Pauschalangebot „Wandern ohne Gepäck“ war zum Zeitpunkt der Drucklegung dieser Broschüre leider noch nicht fertiggestellt. Aktuelle Informationen dazu auf www.wasserweltensteig.de.

Mit der Raute ans Ziel

Die Route ist durchgehend und in beide Richtungen mit diesem Raute-Wegzeichen markiert:



Wanderkarten

KOMPASS-Karte, Wandern, Radfahren Schwarzwald Süd, 1:50.000, ISBN 978-3-85026-747-2; Karten des Schwarzwaldvereins:

- ZwiTälerLand, 1:35.000, ISBN 978-3-86398-413-7
- Schwarzwald-Baar, 1:35.000, ISBN 978-3-86398-417-5
- Wutachschlucht, 1:35.000, ISBN 978-3-89021-780-2
- Hegau, 1:35.000, ISBN 978-3-86398-419-9

WasserWeltenSteig im Smartphone

Bei jeder Etappenbeschreibung finden Sie einen QR-Code. Durch scannen laden Sie die Etappenkarte und -beschreibung direkt und kostenlos auf Ihr Smartphone.

Helfen Sie uns

Der Schwarzwaldverein und der Verein Schaffhauser Wanderwege markieren den WasserWeltenSteig in ehrenamtlicher Arbeit. Die Wegewarte freuen sich über jede Unterstützung, die ihnen die Arbeit erleichtert. Deshalb: Wenn Sie auf Ihrer Wanderung bemerken, dass die Markierung unvollständig ist oder Wegweiser beschädigt sind, melden Sie dies bitte beim Schwarzwaldverein e.V.: wege@schwarzwaldverein.de

Schwarzwaldverein e.V.

Schlossbergring 15 | 79098 Freiburg, Tel: +49(0) 761.38 053 0 info@schwarzwaldverein.de www.schwarzwaldverein.de

Anreise So kommt man hin



wasserwelten-
steig.de

Startpunkt und Einstieg

Der WasserWeltenSteig kann von beiden Richtungen begangen werden. Wo Ihr Startpunkt ist, entscheiden Sie.

Anreise mit dem Auto

- **Triberg:**
Triberg liegt am „Knotenpunkt“ B33/B500 und ist rund 35 km von der A 81 Singen - Stuttgart entfernt (Ausfahrt: Villingen-Schwenningen). Außerdem ist die A 5 Karlsruhe – Basel nur etwa 50 Kilometer entfernt. (Ausfahrt: Offenburg)
- **Neuhausen am Rheinfall**
von Stuttgart: A81 bis Autobahnende. B34 Richtung Schaffhausen. Im Tunnel bei Schaffhausen Ausfahrt Neuhausen am Rheinfall.
von Basel: A3, Ausfahrt «Laufenburg» anschliessend via Waldshut Richtung Neuhausen am Rheinfall.

Parkmöglichkeiten in Triberg

Parkplätze im Zentrum der Stadt in unmittelbarer Nähe zum Haupteingang von „Deutschlands höchsten Wasserfällen“ sowie beim Schwarzwaldmuseum / Tourist-Information sind in den zwei neuen, gut ausgeschilderten Parkgaragen vorhanden. Der zentrale Busparkplatz befindet sich ebenfalls direkt im Zentrum der Stadt, etwa 200 m oberhalb des Wasserfall-Haupteingangs, des Schwarzwaldmuseums und der Tourist-Information.

Kostenfreie Parkplätze:

- Beim Waldsportbad
- Am Triberger Bahnhof
- Beim Bergsee

Parken in Neuhausen a. Rheinfall

Kostenpflichtiger Parkplatz im Zentrum:
• Parkplatz Burgunwiese, Zentralstrasse, 8212 Neuhausen a.R.

Kostenpflichtige Parkplätze am Rheinfall:

- Parkplatz Rheinfall, Nohlstrasse 142, 8212 Neuhausen am Rheinfall
- Rheinfall Parking P1, Rheinfallquai 32, 8212 Neuhausen a. R.fall

Anreise mit dem Zug

-**Triberg** befindet sich direkt an der Schwarzwaldbahnstrecke Offenburg - Konstanz.
-ICE Halt in Schaffhausen
Weiterfahrt mit der SBB bis Haltestelle Neuhausen am Rheinfall oder Weiterfahrt mit städtischem Bus (VBSH) bis Haltestelle Neuhausen Zentrum

Detaillierte Informationen zu den ÖPNV-Verbindungen finden Sie auf den Etappenseiten und unter: www.bahn.de, www.efa-bw.de, www.sbb.ch oder Tel. +49 1805.779966*

*14 Cent/Minute, Preise aus dem Mobilfunknetz können abweichen.

RIT Schwarzwald-Ticket

Mit dem RIT-Schwarzwald-Ticket in den Schwarzwald und zurück bereits ab 120 Euro. Das Ticket können Sie in Verbindung mit einer Übernachtung direkt online buchen unter: www.rit-schwarzwald.info

Schwarzwald Tourismus GmbH, Tel. +49 (0)761.896460 oder +49 (0)871.4306540, bahnticket@schwarzwald-tourismus.info

KONUS Kostenlos mit Bus & Bahn



KONUS

In vielen Unterkünften im Schwarzwald erhalten Sie die KONUS-Gästekarte. Mit ihr können Sie Busse und Nahverkehrszüge im gesamten Schwarzwald kostenfrei nutzen.

ÖPNV-Anbindungen

Bei den Etappenbeschreibungen sind unter dem Punkt „ÖPNV-Anbindungen“ die wichtigsten Zu- und Abfahrtsmöglichkeiten mit Bus & Bahn dargestellt. Detaillierte Informationen sind im Internet bei der jeweiligen Etappe aufgeführt.



Der Südschwarzwald ist eine der schönsten Erholungsregionen Deutschlands. Aussichtsreiche Berge, urige Bauernhöfe, blühende Wiesen, dichte Wälder – eine einzigartige Mischung aus Natur und Kultur, aus Tradition und Moderne. Der Naturpark Südschwarzwald ist Garant für den Schutz und die nachhaltige Entwicklung der Region und dafür, dass alle diese besondere Natur- und Kulturlandschaft erleben können. Naturpark Südschwarzwald, Haus der Natur, Dr.-Pilet-Spur 4, 79868 Feldberg, www.naturpark-suedschwarzwald.de



Auftakt an den Triberger Wasserfällen

Tourbeschreibung

◀▶ 14,8 km ⌚ 4.5 h

Steiler Anstieg entlang der tosenden Triberger Wasserfälle, liebliche Schwarzwaldhöhen, ein Bohlenweg durchs Moor – zwischen furiosem Auftakt und Schlussanstieg eine angenehm sanft-hügelige Etappe

Wer an Triberg denkt, denkt an Schwarzwälder Kirschtorte, Kuckucksuhren, Bollenhüte und Wasserfälle. Direkt an deren Eingangsportale beginnt der rund 109 km lange Premiumweg WasserWeltenSteig. Der Besucherweg windet sich entlang der sieben Fallstufen der 163 Meter hohen Wasserfälle nach oben. Aussichtspunkte und Brücken geben Gelegenheit der tosenden Gischt ganz nahe zu kommen.

Nach der kurzweiligen Anstrengung ist der weitere Wegverlauf erholend. Durch hügelige Schwarzwaldlandschaften wandert man an urigen Schwarzwaldhöfen vorbei zum Reinertonishof. Bald darauf taucht der Weg in den dichten Wald

um den Blindensee ein. Nach und nach macht Hochwald lockerem Spirkenwald Platz – die Spirke ist eine Unterart der Moorkiefer. Ein Bohlenpfad führt durch die archaische Landschaft zur Aussichtsplattform am kreisrunden, dunklen Mooree. Erneut zieht der WasserWeltenSteig nun durch die für den Mittleren Schwarzwald so typische, herrlich stille Landschaft zur Weißenbacher Höhe und weiter dem Tagesziel entgegen.

Ein längerer Anstieg, vorbei an der Elzquelle, führt auf den breiten Bergrücken zwischen Rohrhardsberg und Brend. In einer Senke unterhalb der Martinskapelle entspringt die Donau – genauer gesagt die Breg, der längere der beiden Quellflüsse.

Je nach Etappeneinteilung bietet sich eine Übernachtung im benachbarten Kolmenhof oder im Berggasthaus Brend an, das in einer halben Stunde Gehzeit, vorbei an



Tourenverlauf: Triberg – Triberger Wasserfälle – Reinertonishof – Blindensee – Weißenbacher Höhe – Donauquelle/Martinskapelle – Günterfelsen - Brend

Start: Triberg, Eingang Wasserfälle (Eintritt € 5,-)

Ziel: Kolmenhof (Donauquelle) oder Berggasthaus Brend

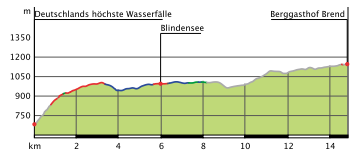
Sehenswürdigkeiten: Triberger Wasserfälle, Reinertonishof, Blindensee, Elzquelle, Donauquelle, Martinskapelle, Günterfelsen, Aussichtsturm am Brend

Einkehrmöglichkeiten: siehe Seite 33

ÖPNV – Anbindung: Anreise Triberg: Bahn, Bus 7270 und 7268
Fahrzeiten: www.efa-bw.de

🛏️ Übernachtung + Einkehr 🍴 Einkehr

den wild aufeinandergestapelten Günterfelsen, erreicht wird.



Tipp

Im Reinertonishof einkehren und Schinken, Speck und Wurst in der Bauernstube oder im Biergarten genießen und/oder um den Rucksack zu füllen. www.reinertonishof.de

Information
 Tourist-Information
 Triberg im Schwarzwald
 Im Schwarzwaldmuseum
 Wallfahrtstr. 4
 78098 Triberg im Schwarzwald
 Tel. +49 (0)7722.8664-90, Fax: -99
www.triberg.de

Klicken
oder
Scrollen



Morgenstimmung am Brend

◀▶ 22,6 km ⌚ 6,5 h



Tourenverlauf: Brend – Neukirch – Hohles Bildstöckle – Michelshöhe – Linachtalsperre – Hammereisenbach

Start: Brend (oder Kolmenhof)

Ziel: Hammereisenbach oder Vöhrenbach/Waldrast

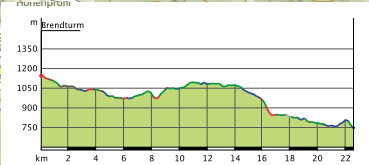
Sehenswürdigkeiten: Aussicht vom Brend, Deutsches Uhrenmuseum in Furtwangen, Pfarrkirche St. Andreas in Neukirch, Linachtalsperre und Jugendstil-Kraftwerkshaus, Burgruine Neufürstenberg

Einkehrmöglichkeiten: siehe Seite 33

ÖPNV – Anbindung: Von Triberg: Bus 7270 / 7268 nach Schönwald, 1,5 h Fußweg zum Brend. Zeiten: www.efa-bw.de

Information

Ferienland Schwarzwald GmbH,
Fr.-Schubert-Str. 3, 78141 Schönwald
Tel. +49 (0)7722.860831
www.dasferienland.de



Erst viel Aussicht, dann ursprüngliche Nadelwälder und Seeufer-Pfadwandern zum Abschluss. Es geht weitgehend bergab, mit wenigen, sanften Zwischenanstiegen.

Vom Brend führt die zweite Etappe auf den dicht bewaldeten Höhenzug zwischen Linachtal und Urachtal. In der mystisch stillen Landschaft macht sich meditative Waldleichtigkeit breit. Ein würziger Duft nach Harz und Moos und in den Baumwipfeln rauschender Wind fahren den Puls herunter.

Der 1131 Meter hohe Brend markiert den höchsten Punkt des WasserWeltenSteigs. Entsprechend großartig ist das Panorama vom Aussichtsturm. Über dem Dunst der Rheinebene erheben sich die Vogesen, über Feldberg, Schauinsland und Kandel leuchten an klaren Tagen die Alpen. Vom Brend wandert man am breiten Bergrücken bergab zur Ladstatt, über den Raben und weiter durch Wiesen und Weiden, an Waldrändern entlang zur Neueck. Hier ist ein wichtiger Punkt an der Wasserscheide zwischen Wilder Gutach/Elz und der Breg, also zwischen Rhein und Donau.

Der Weg bleibt auf der Höhe, passiert den auf einer Sonnenterrasse gelegenen Ferienort Neukirch und quert im weiteren Verlauf zweimal die B 500. Am Hohlen Bildstöckle knickt der WasserWeltenSteig aus seinem bisherigen Nord-Süd-Verlauf im rechten Winkel nach Osten ab. Von nun an wird es still und herrlich abgeschieden. Kaum ein Laut dringt bis auf den bewaldeten Höhenzug zwischen Michelshöhe (1104 m) und Adlerhöhe, zwischen Urachtal und Linachtal. Erholsames Waldwandern schärft für einmal die Sinne für die Kleinigkeiten am Weg: Ein an Tannenzapfen knabberndes Eichhörnchen, Pilze im Unterholz, ein rotleuchtender Vogelbeerstrauch vor dunkelgrünen Tannen. Fast zu früh zieht der Weg ins Tal hinab und erreicht auf schmalen Pfad die Linachtalsperre mit ihrer eigenwilligen, 25 Meter hohen und 143 Meter langen, denkmalgeschützten Gewölbereihenstaumauer. Zwischen 1922 bis 1925 zur Stromgewinnung erbaut, wurde 1969 der Kraftwerksbetrieb eingestellt und 1988 das Wasser abgelassen. Nach der Sanierung wird seit 2007 wieder aufgestaut und Strom erzeugt.

Zwei Kilometer weiter talauswärts passiert man an der Mündung des Linachtals ins Bregtal das in Jugendstil-Bauweise errichtete Kraftwerkshaus. Zum Ziel Hammereisenbach wäre es auf dem Rad- und Wanderweg entlang der Breg nicht mehr weit, doch zuvor legt der WasserWeltenSteig am Winterhof noch einen kleinen Abstecher zur Burgruine Neufürstenberg ein.





Erfrischendes Fußbad im Kirnbergsee

Klicken
oder
Scrollen

Tourbeschreibung

◀▶ 11,5 km ⌚ 3 h

Genussliches Waldwandern mit nur einem nennenswerten Anstieg. Der größte Teil des Wandertages ist überwiegend flach oder hügelig.

Am Ziel der dritten Etappe wartet am Kirnbergsee ein erfrischender Sprung ins kühle Wasser. Zuvor durchquert der WasserWeltenSteig die lichtdurchfluteten Wälder auf der Hochfläche um Mistelbrunn.

Hoch über den Dächern des Vöhrenbacher Teilorts Hammereisenbach ragt auf einem Felssporn über der Mündung der Urach in das Bregtal die Ruine der Burg Neufürstenberg auf. Vermutlich um 1360 von den Grafen von Fürstenberg erbaut, sind



Kurz vor Mistelbrunn

von der kleinen Burganlage neben der mächtigen Schildmauer nur noch Fundamente der Kernburg erhalten. Im Bauernkrieg wurde sie 1525 vom "Klettgauer Haufen" niedergebrannt. Der fünfminütige Abstecher lohnt für den Ausblick über den Ort, der seinen Namen von den Erzvorkommen und deren Verarbeitung im Eisenbachtal erhalten hat.

Bis ins 16. Jh. wurde hier ein Hammerwerk betrieben, zu dessen Schutz und Kontrolle wohl die Burg diente. Ein Stück folgt der WasserWeltenSteig dem Rad- und Wanderweg im Bregtal, passiert so den Fischerhof und den Krumpenhof. Auf Höhe der Fischersäge darf man den Abzweig aus dem breiten, offenen Tal in die enge Waldschlucht des Wilddobels nicht verpassen, um zur bewaldeten Hochfläche um Mistelbrunn aufzusteigen. Nur rund um den kleinen Ort mit der sehenswerten Pilgerkapelle St. Markus – mit Fresken aus der 1. Hälfte des

Tourenverlauf:

Hammereisenbach – Wilddobel – Mistelbrunn – Unterbränd/ Kirnbergsee

Start: Hammereisenbach o. Vöhrenbach/Waldrast

Ziel: Unterbränd/Kirnbergsee

Sehenswürdigkeiten: Bregtal, Wilddobel, Pilgerkapelle St. Markus in Mistelbrunn, Annakapelle Unterbränd, Kirnbergsee mit Strandbädern

Einkehrmöglichkeiten:

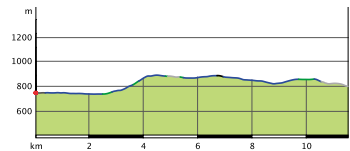
siehe Seite 33

ÖPNV – Anbindung:

Von Triberg: Bahn n. Donaueschingen + Bus 7271, ab Villingen: Bahn nach Donaueschingen + Bus 7271
Fahrzeiten: www.efa-bw.de



13. Jh. – lichten sich die weitläufigen fürstenbergischen Wälder. Größtenteils parallel zum Premiumweg verläuft auch der Mistelbrunn-Pilgerweg, ein Abschnitt des Europäischen Jakobswegenetzes bis Mistelbrunn. Wieder schluckt der Wald den Weg, dämpft alle Geräusche, und gibt den Wanderer erst im locker um die kleine St. Anna-Kapelle verstreuten Erholungsort Unterbränd wieder frei.



Information

Tourist-Information Vöhrenbach
Friedrichstraße 8
78147 Vöhrenbach
Tel. +49 (0)7727-501-115

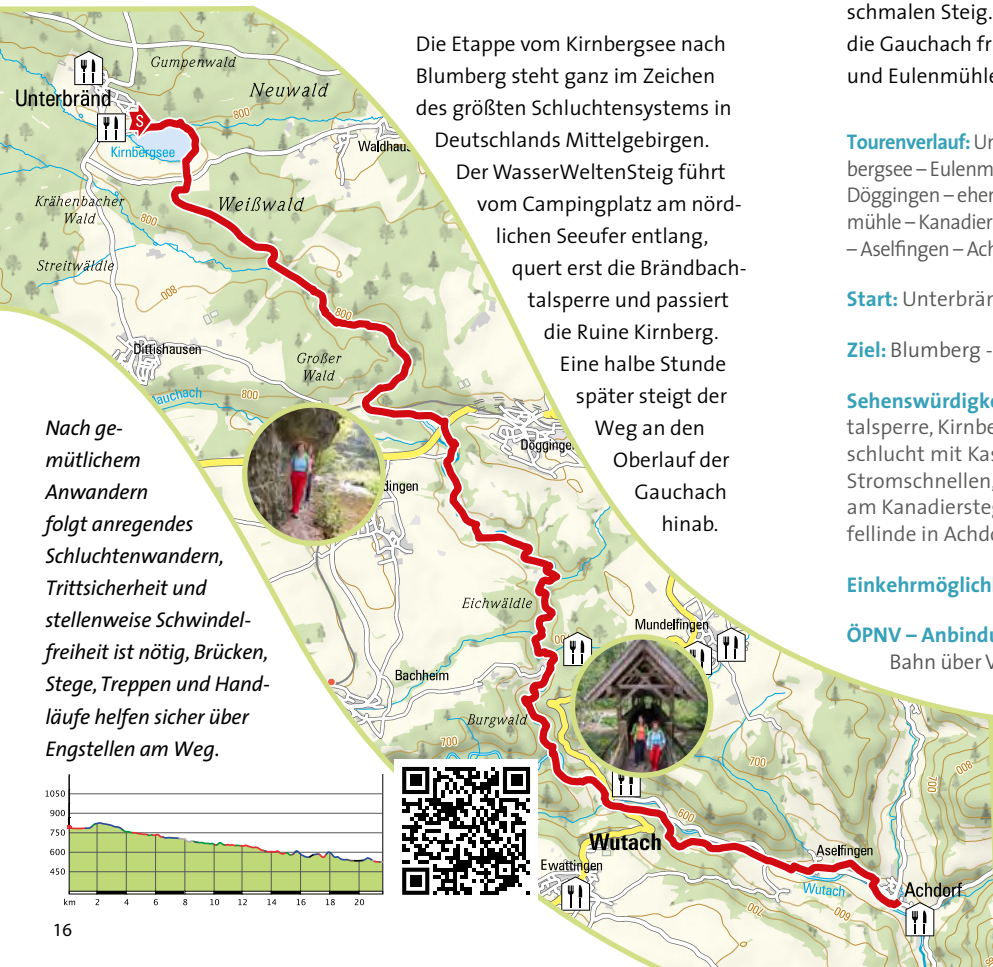
www.voehrenbach.de



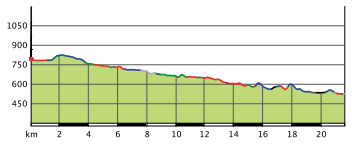
In der Gauchachschlucht

Tourbeschreibung

◀▶ 21,7 km ⌚ 5,5 h



Nach gemächlichem Anwandern folgt anregendes Schluchtenwandern, Trittsicherheit und stellenweise Schwindelfreiheit ist nötig, Brücken, Stege, Treppen und Handläufe helfen sicher über Engstellen am Weg.



Die Etappe vom Kirnbergsee nach Blumberg steht ganz im Zeichen des größten Schluchtensystems in Deutschlands Mittelgebirgen. Der WasserWeltenSteig führt vom Campingplatz am nördlichen Seeufer entlang, quert erst die Brändbachtalsperre und passiert die Ruine Kirnberg. Eine halbe Stunde später steigt der Weg an den Oberlauf der Gauchach hinab.

Von nun an begleitet man den größten Zulauf der Wutach bis zu dessen Mündung. Abenteuer pur am rauschenden Bach charakterisiert den Tag. Nur kurz werden Höllentalbahn und die B31 bei Döggingen unterquert, dann steigt man vollends in die Schlucht ein. Zunehmend steilen die Berghänge mit ihren urwaldartigen Wäldern auf und rücken eng aneinander. Immer tiefer frisst sich der Bachlauf in die Muschelkalkhänge, legt Felswände frei, springt über Stromschnellen und kleine Wasserfälle und lässt kaum Platz für den anregend schmalen Steig. Vier Mühlen trieb die Gauchach früher an: Guggen- und Eulenmühle sind heute in

Tourenverlauf: Unterbränd/Kirnbergsee – Eulenmühle – Posthaus Dögginge – ehem. Lochmühle – Burgmühle – Kanadiersteg – Wutachmühle – Aseffingen – Achdorf (Blumberg)

Start: Unterbränd/Kirnbergsee

Ziel: Blumberg - Achdorf

Sehenswürdigkeiten: Brändbachtalsperre, Kirnbergsee, Gauchachschlucht mit Kaskaden und Stromschnellen, Wutachschlucht am Kanadiersteg, Gasthaus Schefellinde in Achdorf


Einkehrmöglichkeiten: siehe S. 33

ÖPNV – Anbindung: Von Triberg: Bahn über Villingen nach Bräunlingen + Bus 98
Fahrzeiten: www.efa-bw.de.
Wanderbus Wutach- und Gauchachschlucht. Nur an Wochenenden und Feiertagen.

Privatbesitz, von der Lochmühle sind nur noch Mauern erkennbar, die Burgmühle bewirbt Wanderer mit kleinen Snacks und Getränken. Immer wieder helfen Brücken, Stege und Handläufe über die Gauchach und über felsige Hindernisse. Am Kanadiersteg erreicht man die Wutachschlucht. Der Weg führt hinaus zur Wutachmühle, passiert Aseffingen und endet in Achdorf. Wer alternativ Blumberg als Ziel auswählt, auf den wartet ein letzter Kraftakt hinauf nach Blumberg. Kurz vor Blumberg zweigt ein kurzer Abstecher zu den Wasserfällen in der Schleifenbachklamm ab. Über eine 8 Meter hohe Leiter und einen Zickzacksteig geht es direkt nach Blumberg.

Geo-Tipp

Durch die Blumberger Pforte, dem markanten Taleinschnitt zwischen Eichberg und Buchberg, floss noch vor ca. 20-70.000 Jahren die Urdonau, bis der Flusslauf gegen den Rhein abgelenkt wurde.



Information

Tourist Information Bräunlingen
Kirchstr. 3
78199 Bräunlingen
Tel. +49 (0)771.61900
Fax: +49 (0)771.603169
www.braeunlingen-tourismus.de



Biesenbachviadukt / Sauschwänzlebahn

Klicken
oder
Scrollen

Tourbeschreibung

◀▶ 25,3 km ⌚ 7,5 h

Zwei anstrengende Anstiege auf Buchberg und Randen machen die lange Etappe anspruchsvoll. Auf dem Hochplateau des Randen wandert man beständig in einer Höhenlage zwischen 800 und 930 Metern.

Die Etappe über Buchberg und Randen wartet mit faszinierenden Rundumpanoramen auf. Eisenbahnfreunde freuen sich auf die Streckenabschnitte entlang der „Sauschwänzlebahn“. Von Achdorf geht es über Blumberg zielstrebig den Buchberg empor, anfangs durch Wiesen, dann im dichten Wald, zuletzt in Serpentinien auf den 876 Meter hohen südlichen Eckpfeiler der Blumberger Pforte. Mit den letzten Schritten öffnet sich an der Buchberghütte der weite Blick über das Wutachtal auf den südlichen Schwarzwald und an klaren Tagen auch zu den Schweizer Alpen und zum Jura.

Der Weiterweg ist erholsamer als

der zurückliegende Anstieg. Sanft fällt der Südostrücken des Buchbergs zum Sattel der Ottlienhöhe ab. Nur noch ein Kreuz erinnert an das einstige Kloster. Der Wasser-WeltenSteig führt am Waldrand entlang zur „Schinkenstation“ am Buchberg mit Infos über den Schwarzwälder Schinken und die Sauschwänzlebahn - die auf dem Weiterweg gleich mehrfach gequert wird. Dampf- und Dieselloks überwinden die 25 Kilometer und 231 Höhenmeter zwischen Blumberg-Zollhaus und Weizen mittels vier Brücken, sechs Tunnels und mehreren Kehren. Am Bahnhof Epfenhofen vorbei wandernd hält man auf den Randen zu. Einmal oben, wird es bequemer, denn der weitere Weg über den plateauartigen Höhenzug aus Tafeljura weist kaum Höhenunterschiede auf. Vom 40 Meter hohen Stahlfachwerkurm auf dem Hagen (914m) bietet sich ein 360°-Rundumblick zum Schwarzwald, zum Bodensee und den Alpen.



Tourenverlauf: Achdorf (Blumberg) – Buchberg – Ottlienhöhe – Buchbergtunnel – Bahnhof Epfenhofen – Klausenhof – Hoher Randen – Hagenturm – Schlossranden/Zelgliwiese – Siblinger Randenhaus

Start: Blumberg-Achdorf

Ziel: Siblinger Randenhaus

Sehenswürdigkeiten: Schleifenbach-Wasserfälle, Aussicht vom Buchberg, Ottlienhöhe, Schinkenstation am Buchbergtunnel, Sauschwänzlebahn, Grenzsteine am Randen, Aussicht vom Hagenturm, Natura Trail, Siblinger Randen.

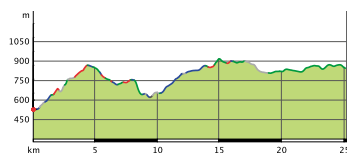
Einkehrmöglichkeiten: siehe Seite 33

ÖPNV – Anbindung: Von Triberg/Villingen: Bahn über Donaueschingen nach Blumberg, ab Donaueschingen: Bahn oder Bus 7277 Fahrzeiten: www.efa-bw.de

Tip

„Fahrt mit der Sauschwänzlebahn“: Historische Dampf- und Diesellokfahrten mit nostalgischem Flair von Ende April bis Oktober. www.sauschwaenzlebahn.de

Die Fortsetzung des Weges führt auf einem Teilstück des 2016 eröffneten Natura Trails Schaffhausen bis zur Wegekreuzung Heidenbaum. Besonders die verschiedenen Arten von Wildorchideen, wie z. B. das Knabenkaut begeistern am Wegrand. Nächstes Ziel ist die weite Lichtung der Zelgliwiese am Schlossranden, dessen Hauptgipfel (896m, auch mit Aussichtsturm) etwas Abseits des Wegs liegt – knapp 2 km hin und zurück. Über blumenreiche Wiesen und angenehm schattigen Hochwald wandert man weiter zum Siblinger Randenhaus.



Information

Touristinformation Blumberg
Hauptstr. 52
78176 Blumberg
Tel.: +49 (0)7702.51200
www.stadt-blumberg.de
www.sauschwaenzlebahn.de



Tourbeschreibung

◀▶ 13,4 km ⌚ 3,5 h

Die zweite Etappe über das Hochplateau des Randen gipfelt im grandiosen Finale am Rheinfall, dem größten Wasserfall Europas. Zuvor bietet sich am Beringer Randenturm nochmals eine grandiose Alpenschau.

Der Schlussakt des WasserWeltensteigs beginnt am Waldrand am Alpakagehege, direkt hinter dem Siblinger Randenhaus, am Weg des Vortages. Nun jedoch rechts abbiegen und dem Waldweg anfangs im Wald, dann am Waldrand entlang - mit Alpensicht - zur Wegkreuzung „Chisling“ folgen. Weiter geht es auf der gekiesten Randenstraße über Lichtungen und durch Wald wandernd über den hier deutlich niedrigeren, östlichen Abschnitt des Randen in Richtung Osten. Über Winkelacker und die Pferdeweiden am Häglliloo (auch Häglliloh) und das flache Eschheimertal, dem geografischen Mittelpunkt des Kantons Schaffhausens, erreicht man ohne Mühe das Ausflugslokal Eschheimertal. Noch ein

kurzer Gegenanstieg über rund 100 Höhenmeter durch das Lerchentöbeli und man steht vor dem Beringer Randenturm. 137 Treppenstufen führen auf die Aussichtsplattform in 26 Metern Höhe. Panoramatafeln erläutern die Rundumschau in alle Himmelsrichtungen. Der Schlusspurt zum Rheinfall führt am südlichen Rand des Eschheimertals entlang zum Galgenbuck oberhalb der Gemeinde Neuhausen am Rheinfall. Dabei kommt man auch nahe am unscheinbaren Engeweiher vorbei (Abstecher 200 Meter hin und zurück), dem ersten Pumpspeicherwerk der Schweiz. Vom Galgenbuck, wo noch bis zum Februar 1822 Todesurteile vollstreckt wurden, führt der WasserWeltensteig auf dem „Armsünderweg“ hinab in die Innenstadt von Neuhausen am Rheinfall und endet an der Bahnstation Neuhausen-Rheinfall. Zum mächtigen Wasserfall wandert man noch ein kurzes Stück weiter durch die Laufengasse zur Aussichtsterrasse am Mühleradhaus.

Tourenverlauf:
Siblinger Randenhaus – Häglliloo Eschheimertal – Beringer Randenturm – Galgenbuck – Neuhausen am Rheinfall

Start: Siblinger Randenhaus

Ziel: Neuhausen am Rheinfall

Sehenswürdigkeiten: Aussicht v. Beringer Randenturm, Pumpspeicherwerk Engeweiher, Galgenbuck, Rheinfall.

Einkehrmöglichkeiten: siehe Seite 33

ÖPNV – Anbindung:
Von Triberg/Villingen: Bahn über Donaueschingen nach Blumberg, ab Donaueschingen: Bahn oder Bus 7277 + 2,5 h Fußweg nach Schlossranden. Fahrzeiten: www.efa-bw.de

Tipp

Auf 150 Metern Breite stürzen zwischen Schloss Laufen und Neuhausen bis zu 600.000 Liter Rheinwasser pro Sekunde über eine 23 Meter hohe Felsbarriere. Vom Schlössli Wörth lässt sich mit Booten der spektakuläre Mittelfelsen in der Flussmitte erreichen.

Information
Schaffhauserland Tourismus
Herrenacker 15
8200 Schaffhausen
Tel. +41 52 632 40 20
www.schaffhauserland.ch



Triberg im Schwarzwald

Das ideale Tagesausflugsziel und Startpunkt des WasserWeltenSteigs an „Deutschlands höchsten Wasserfällen“

Ein Naturschauspiel der besonderen Art bieten Deutschlands höchste Wasserfälle in Triberg. Über 160 m stürzt das Wasser der Gutach schäumend und tosend in sieben Kaskaden ins Tal. Ein grandioses Naturschauspiel! Errichtet wurde ein Steg mit Plattform, der es ermöglicht, die Gischt der Fälle zu erspüren und dazu einen exklusiven Blick auf die Kaskaden erlaubt. Die Wasserfälle sind ganzjährig begehbar und bieten auch im Winter eine beeindruckende Kulisse.

Mit dem Einbruch der Dunkelheit werden die Wasserfälle täglich angestrahlt.

Sehenswert:

- Deutschlands höchste Wasserfälle
- Schwarzwaldmuseum
- Triberg-Land – Mit interaktiven Modellbauanlagen
- Holzgeschnitzter Tribberger Rathaussaal

Das besondere Erlebnis:

- Greifvogel- und Eulenkamp
- Natur-Hochseilgarten
- Moderierte Stadtrundfahrten im Minizug „Wasserfall-Express“
- Gebirgsbahn Schwarzwaldbahn mit
- Schwarzwaldbahn-Erlebnispfad

Tourist-Information

Triberg im Schwarzwald

Im Schwarzwaldmuseum
Wallfahrtstr. 4
78098 Triberg im Schwarzwald
Tel. +49 (0) 7722. 8664-90, Fax: -99
info@triberg.de, www.triberg.de



1



Best Western Plus Schwarzwald Residenz
★★★★S (Wiangam Hotelbetriebsgesellschaft mbH)
De Pellegrini Str. 20, 79098 Triberg
Tel. +49(0)7722.96230
www.schwarzwald-residenz.de
Ruhetage: keine



Das Hotel liegt in ruhiger und sonniger Südhanglage mit idyllischem Blick auf Triberg. Es bietet große, helle Doppelzimmer mit Balkon, Schwimmbad und Sauna.

Entfernung zum WasserWeltenSteig: 0,7 km
Transfer von/zum WWSteig: nein
Gepäcktransport: ja, auf Anfrage

Zimmer Anz. ÜF p.P. Preisspanne

DZ als EZ Du/WC		€ 80,- bis € 90,-
DZ Du/WC	24	€ 64,50 bis € 69,50
Mehrbettzimmer	12	€ 63,- bis € 70,-
Lunchpaket	ja	€ 10,-

Sonstiges: Kurtaxe: € 2,50. Kostenfreie Nutzung v. Hallenbad 7:30 - 22 Uhr und Sauna von 15 - 21 Uhr.

2



Hotel Restaurant Ketterer am Kurgarten
Friedrichstr. 7-11
78098 Triberg im Schwarzwald
Tel. +49(0)7722.86058-0
www.hotel-ketterer.de
Ruhetage: Okt. - März: Mo und Di



Mitten im Kurzentrum Tribergs finden Sie unser familiär geführtes Haus, in dem Tradition und Gemütlichkeit genauso selbstverständlich sind, wie Genussfreude und kulinarische Erlebnisse.

Entfernung zum WasserWeltenSteig: 0,2 km
Transfer von/zum WWSteig: nein
Gepäcktransport: nein

Zimmer Anz. ÜF p.P. Preisspanne

EZ Du/WC	3	€ 47,- bis € 62,-
DZ Du/WC	4	€ 43,- bis € 62,-
Mehrbettzimmer	5	€ 45,- bis € 62,-
Lunchpaket		nein

Sonstiges: Hunde erlaubt (€ 10,-/Nacht), WLAN inklusive, Halbpension € 22,- pro Person/Tag

3



Jugendherberge Triberg
Rohrbachererstrasse 35
78098 Triberg
Tel. +49(0)7722.4110
info@jugendherberge-triberg.de
Ruhetage: keine



Die Jugendherberge liegt auf einen Berg- rücken in 840 m Höhe. Zu Fuß zwar anstren- gend, von der Aussicht aber Natur pur! Wir bieten 129 Betten in 27 Zimmern

Entfernung zum WasserWeltenSteig: 1,5 km
Transfer von/zum WWSteig: nein
Gepäcktransport: nein

Zimmer Anz. ÜF p.P. Preisspanne

EZ Du/WC	9	€ 21,- bis € 34,70
DZ Du/WC	9	€ 21,- bis € 34,70
Mehrbettzimmer	18	€ 21,- bis € 34,70
Lunchpaket	ja	€ 5,10

Sonstiges: W-Lan gratis.

AUSGEZEICHNET!

Schonach | Schönwald | Furtwangen | St. Georgen

Heilklima-Steig
Premiumwanderweg

Paradies Tour Prisenal
Qualitätswanderweg

U(h)rwaldpfad Rohrhardtsberg
Premiumwanderweg

www.dasferienland.de

4



Höhengasthaus Kolmenhof am
Donauquelle ★★★★★
Neuweg 11, 78120 Furtwangen
Tel. +49(0)7723.93100
www.kolmenhof.de
Ruhetage: keine



Ausflugsziel direkt an der Donauquelle, Langlaufloipe und Wanderwege vor der Tür, gemütlich eingerichtete Zimmer, Donauforellen aus dem Brunnentrog, W-LAN, SAT-TV

Entfernung zum WasserWeltenSteig: 0,1 km
Transfer von/zum WWSteig: nein
Gepäcktransport: ja, auf Anfrage

Zimmer Anz. ÜF p.P. Preisspanne

EZ Du/WC	7	€ 60,- bis € 70,-
DZ Du/WC	7	€ 47,50 bis € 57,50
Mehrbettzimmer	5	€ 40,- bis € 55,-
Lunchpaket	ja	€ 7,50

Sonstiges: durchgeh. warme Küche, Kinder- spielz., -spielplatz, gr. Gartenterrasse. Hunde erl. (€ 10,-/N.)

5



Naturfreundehaus Brend
Auf dem Brend 5,
78120 Furtwangen
Tel. +49(0)7723.803
www.naturfreundehaus-brend.de
Ruhetag: Montag



Das NFH hat 14 Zimmer mit 48 Betten. Die Gaststätte hat 2 Räume für 60 und 25 Personen. Terrasse und Spielplatz. Liegt auf dem Furtwanger Hausberg Brend auf 1.150 M.

Entfernung zum WasserWeltenSteig: 0 km
Transfer von/zum WWSteig: nein
Gepäcktransport: nein

Zimmer	Anz.	ÜF p.P.	Preisspanne
EZ			€ 35,-
DZ Du/WC	4		€ 35,-
Mehrbettzimmer	10		€ 28,-
Lunchpaket			€ 5,-

Sonstiges: Hunde erl. (€ 4,-/N.). 100 km Langlauf - Loipen am Haus, 2 Skiflöße, 7-12 km Rodelmöglichkeit

6



Berggasthof & Hotel Brend
Auf dem Brend 7
78120 Furtwangen
Tel. +49(0)7723.504870
www.berggasthofbrend.de
Ruhetag: Dienstag



Unser kleines familiäres Hotel befindet sich auf dem Brend, in 1.150 Meter Höhe, direkt neben dem Brendturm. Restaurant mit gutbürgerlicher Küche.

Entfernung zum WasserWeltenSteig: am Weg
Transfer von/zum WWSteig: nein
Gepäcktransport: ja, auf Anfrage

Zimmer	Anz.	ÜF p.P.	Preisspanne
EZ Du/WC	2		€ 51,- bis € 58,-
DZ Du/WC	4		€ 36,50 bis € 45,50
Mehrbettzimmer	4		€ 32,- bis € 36,50
Lunchpaket	ja		€ 8,50

Sonstiges: Hunde erlaubt (€ 5,-/Nacht). W-Lan und Parkplätze kostenfrei.

7



Gasthaus zum Hirschen
Oberbregenbach 1
78120 Furtwangen / Neukirch
Tel. +49(0)7723.7412
www.gasthaus-hirschen.de
Ruhetage: Mi ganztags, Do bis 16 Uhr



Familiengeführter Landgasthof in romantischer Landhausatmosphäre. Fleisch aus eigener Charolais-Rinder Haltung.

Entfernung z. WasserWeltenSteig: direkt a. Weg
Transfer von/zum WWSteig: nein
Gepäcktransport: ja, € 30,- p. Zimmer

Zimmer	Anz.	ÜF p.P.	Preisspanne
DZ als EZ Du/WC			€ 51,- bis € 79,-
DZ Du/WC	11		€ 40,- bis € 56,-
Lunchpaket	nein		

Sonstiges: Hunde erlaubt (€ 5,-/Nacht)

8



Landhotel Thälerhäusle / Ochsen ★★
Unterbregenbach 1
78120 Furtwangen
Tel. +49(0)7723.2493
www.landgasthof-ochsen-neukirch.de
Ruhetag: Montag



Wir sind ein familiengeführtes Landhotel seit 120 Jahren in der 5. Generation. Unser Haus liegt 1 km vom Dorf Neukirch entfernt inmitten unberührter Natur.

Entfernung zum WasserWeltenSteig: 1,6 km
Transfer von/zum WWSteig: ja
Gepäcktransport: nein

Zimmer	Anz.	ÜF p.P.	Preisspanne
EZ Du/WC	1		€ 55,- bis € 73,-
DZ Du/WC	19		€ 50,- bis € 68,-
Lunchpaket			€ 3,-

Sonstiges: Hallenbad, Sauna, Massagen u. Kosmetik. Hunde erlaubt (€ 10,-/N.) jedoch nicht im Restaurant.



Vöhrenbach im Schwarzwald
Stadt der Linachtalsperre

Der anerkannte Erholungsort Vöhrenbach (Höhe 800-1000m) mit seinen drei idyllischen Stadtteilen Hammereisenbach, Langenbach und Urach überzeugt durch seine herrliche Schwarzwaldlandschaft mit intakter Natur, gemütlichen Gasthäusern und Bauernhöfen, Wander- und Radwegen, beheiztem Freibad, Langlaufloipen und 3 Skiliften. Ein besonderes Ausflugsziel in Vöhrenbach ist die Linachtalsperre. Sie ist die einzige in Eisenbeton hergestellte Gewölbe-Reihenstaumauer in Deutschland und dient heute mit dem aufgestauten See wieder der Erzeugung von umweltfreundlichem Strom. Führungen: Tel. 07727.50114

Sehenswert:

- Linachtalsperre mit Kraftwerksgebäude (Baudenkmal von nationaler und besonderer Bedeutung)
- Bruderkirche (1580) in Vöhrenbach
- Uhrmacherhäusle in Vöhrenbach
- Burgruine Neufürstenberg im Ortsteil Hammereisenbach
- Barockkirche im Ortsteil Urach



Tourist-Info Vöhrenbach
Friedrichstraße 8
78147 Vöhrenbach
Tel. +49 (0) 7727.501-115
info@voehrenbach.de
www.voehrenbach.de



9



Bernreutehof
Bregenbach 3
78147 Vöhrenbach
Tel. +49(0)7657.355
www.bernreutehof.de
Ruhetage: keine



Wir begrüßen Sie gerne in unserem typischen Schwarzwaldhof, seit dem 18. Jhd. in Familienbesitz, in Waldrandnähe gelegen.

Entfernung zum WasserWeltenSteig: 0,1 km
Transfer von/zum WWSteig: nein
Gepäcktransport: ja, auf Anfrage

Zimmer	Anz.	ÜF p.P.
EZ Du/WC	2	€ 40,-
DZ Du/WC	3	€ 80,-
Lunchpaket		€ 3,-

Sonstiges: Bitte telefonisch für Übernachtung und Abendessen vorab Kontakt aufnehmen. Hunde erlaubt (€ 3,- bis 5,-/Nacht).

10



Landgasthof Waldrast
Donaueschingerstr. 15
78147 Vöhrenbach
Tel. +49(0)7727.309
www.waldrast-voehrenbach.de
Ruhetage: keinen



Badisch. Gastlich. Gut. Familiengeführter Landgasthof mit durchgehend warmer Küche. Spezialitäten: Rumpsteaks, Schnitzel & Vesperkarte

Entfernung zum WasserWeltenSteig: 1,9 km
Transfer von/zum WWSteig: ja, € 5,-
Gepäcktransport: auf Anfrage

Zimmer	Anz.	ÜF p.P.	Preisspanne
EZ Du/WC	6		€ 49,- bis € 67,-
DZ Du/WC	3		€ 40,- bis € 50,-
Mehrbettzimmer	2		€ 35,- bis € 35,-
Lunchpaket	nein		

Sonstiges: Hunde erlaubt (€ 3,-/Nacht).

11



Gasthaus Pension zum Hammer
Hauptstraße 38
78147 Vöhrenbach-Hammereisenbach
Tel. +49(0)7657.401
www.gasthaushammer.de
Ruhetage: Montag

Willkommen in unserem familiär geführtem Haus mit Gästezimmer und Gartenterrasse. Genießen Sie die Spezialität „Lebendfrische“ Schwarzwaldforellen.

Entfernung zum WasserWeltenSteig: 0,9 km
Transfer von/zum WWSteig: nein
Gepäcktransport: nein

Zimmer	Anz.	ÜF p.P. Preisspanne
EZ Du/WC	2	€ 32,- bis € 35,-
DZ Du/WC	4	€ 32,- bis € 35,-
Mehrbettzimmer	1	€ 32,- bis € 35,-
Lunchpaket	nein	

Sonstiges: Gartenterrasse.



Bräunlingen

Heimat erleben. Natur entdecken

Der Erholungsort Bräunlingen, umgeben von ausgedehnten Wäldern, bietet mit Bierpfad, Heckenerlebnispfad, Rad- und Wandernetzen, Heimatmuseum u.w.m. ein umfangreiches Freizeitangebot. Im Stadtteil Unterbränd ist der Kirmbergsee das richtige Ziel für Badebegeisterte, Angler und Mountainbiker. Wanderer kommen in der ursprünglichen und reizvollen Gauchachschlucht auf ihre Kosten. Kurzweil gibt es das ganze Jahr über auch bei verschiedenen Veranstaltungen. Höhepunkte im Jahresablauf sind im Frühjahr die Fasnacht, im Oktober der Int. Schwarzwald-Marathon und die Kilbig.

Wanderangebot/Tipp:

- Zähringerstadt mit historischem Kern
- Umfangreiches Rad- und Wandernetz
- Kirmbergsee als wärmster Badesee im Südschwarzwald mit Badestrand und Campingplatz
- Wildromatische Gauchachschlucht mit Einstieg zur bekannten Wutachschlucht und dem Schluchtensteig
- Bierpfad, 7 km langer Erlebnispfad rund um die Entstehung des Bieres
- Erlebnisführungen in der historischen Altstadt, im Museum oder der Brauerei



Tourist Information Bräunlingen

Kirchstr. 3
78199 Bräunlingen
Tel. +49 (0)771.61900
Fax: +49 (0)771.603169
touristinfo@braeunlingen.de
www.braeunlingen-tourismus.de



12



Hotel-Restaurant Lindenhof ★★★
Zähringerstraße 24
78199 Bräunlingen
Tel. +49(0)771.929050
www.hotel-restaurant-lindenhof.de
Ruhetage: Freitag + Sonntagabend

...wo Gastfreundschaft nicht nur ein Wort ist. Mitten im schönen Zähringerstädtchen finden Sie uns. Der Lindenhof bietet Ihnen alles, was Sie für erholsame Tage brauchen.

Entfernung zum WasserWeltenSteig: 6 km
Transfer von/zum WWSteig: ja, kostenfrei
Gepäcktransport: nein

Zimmer	Anz.	ÜF p.P. Preisspanne
DZ als EZ Du/WC		€ 68,- bis € 75,-
DZ Du/WC	44	€ 47,- bis € 49,-
als Mehrbettzimmer		€ 40,- bis € 47,-
Lunchpaket	ja	€ 5,-

Sonstiges: per Bus von der Haltestelle Kirmbergsee -Unterbränd erreichbar. Hunde erl. (€ 10,-/Nacht)



Campingplatz Kirmbergsee
Seestr. 15
78199 Bräunlingen-Unterbränd
Tel. +49(0)7654.7510
www.campingplatz-Kirmbergsee.de
Ruhetage: keine

Natürlich können Sie auf unserem Campingplatz zelten und campen, aber wir bieten Ihnen auch die Möglichkeit eines von 14 Ferienhäusern, die keine Wünsche an Komfort und Ausstattung offen lassen, zu mieten.

Entfernung zum WasserWeltenSteig: am Weg
Transfer von/zum WWSteig: nein
Gepäcktransport: nein

	Anz.	pro Tag
Stellplätze		s. Homepage
Zeltplätze		s. Homepage
Lunchpaket	nein	

Sonstiges: Hunde erlaubt gegen Gebühr.

13



Schwarzwaldgasthof Sternen - Post ★★★
Kapellenstr. 11
78199 Bräunlingen - Unterbränd
Tel. +49(0)7654.402
www.Sternen-Post.de
Ruhet.: Okt. - Apr.: Mo, Di; Mai - Sept: Mo ganz., Di bis 17:30

Klare Luft und weite Wälder ... entspannen und genießen in Unterbränd am Kirmbergsee. Unser Schwarzwaldgasthof ist seit über 100 Jahren im Familienbesitz und wurde 1981 neu erbaut.

Entfernung zum WasserWeltenSteig: 0,1 km
Transfer von/zum WWSteig: nein
Gepäcktransport: nein

Zimmer	Anz.	ÜF p.P. Preisspanne
EZ Du/WC	5	€ 37,- bis € 46,-
DZ Du/WC	12	€ 37,- bis € 46,-
Lunchpaket		€ 7,-

Sonstiges: Alle Zimmer m. Balkon. Hunde erlaubt (€ 4,-/N.). Spezialität: Schwarzwälder Kirschtorte

14



Tourismus & Kultur Hüfingen
Hauptstraße 16/18
78183 Hüfingen
Tel. +49 (0)771. 6009-24, Fax. -22
tourismus-kultur@huefingen.de
www.huefingen.de

Hüfingen – Natur pur!

Egal zu welcher Jahreszeit –Hüfingen hat immer etwas zu bieten. Recht idyllisch liegt der staatlich anerkannte Erholungsort durchflossen von der Breg am Rande des Südschwarzwaldes. Hüfingen bietet grandiose Aussichten mit Weitblicken bis hin zu den Alpen. Der WasserWeltenSteig führt durch die Gauchachschlucht, eine überwältigende Urlandschaft mit romantischen Wasserfällen und urwüchsigen Wäldern. Die Schlucht zählt zu den ältesten Naturschutzgebieten Baden-Württembergs.

15



Ferienhof Wutachschlucht
Wutachstraße 2
78183 Hüfingen-Mundelfingen
Tel. +49(0)770.7577
www.feriendorf-wutachschlucht.de
Ruhetage: keine

Ferienanlage mit 2 kl. Häusern für je 2-6 P. und 1 gr. Haus für Ferien und Festlichkeiten mit 14 Betten. 2 Schäferwagen mit je 2-4 Personen. Grillplatz und Spielwiese.

Entfernung zum WasserWeltenSteig: 2 km
Transfer von/zum WWSteig: ja, kostenfrei
Gepäcktransport: ja, auf Anfrage

Haus Selbstversorger	Anz.	Preisspanne/Einheit*
kl. Haus für 2-6 Pers.	2	€ 70,- bis € 120,-
gr. Haus m. 14 Betten	1	auf Anfrage
Schäferwagen 2-4 P.	2	€ 30,- bis € 50,-
Lunchpaket	nein	

* Preise zzgl. Kautions und Endreinigung
Sonstiges: Hunde nicht erl.; Wanderbus in 2 Min, Gauchachschlucht direkt erreichbar.



Touristinformation Wutach
Amtshausstr. 2
79879 Wutach
Tel.: +49(0)7709.92969-0, Fax: -90
rathaus@wutach.de
www.wutach.de

Wutach – Tor zur wildromantischen Wutachschlucht

Auf der Gemarkung Wutach schlängelt sich direkt vor der Haustür der schönsten Abschnitt der imposanten Wutachschlucht. Eingebettet in den Schwarzwald, die Baar und den Randen, bietet Wutach auch sonst eine kontrastreiche Landschaft, die bei Wanderern und Radfahrern sehr beliebt ist. Auf 820 Meter ü. NN befindet sich das malerische Bildhaus, einer der beliebten Aussichtspunkte des Schwarzwaldes mit herrlichem Panoramablick auf die Alpen.

16



Landgasthof zur Burg
Hauptstraße 31
79879 Wutach-Ewattingen
Tel. +49(0)7709.279
www.gasthof-burg.de
Ruhetage: Mo., Anreise möglich

Der Gasthof liegt mitten im Ort Ewattingen. Von der Wutachmühle in den Ort hoch fährt der Wanderbus oder wir holen Sie dort auf Anfrage ab. Weitere Transfers auf Anfrage. Wir freuen uns auf Ihre Einkehr.

Entfernung zum WasserWeltenSteig: 1 km
Transfer von/zum WWSteig: ja, auf Anfrage
Gepäcktransport: ja, auf Anfrage

Zimmer	Anz.	ÜF p.P. Preisspanne
EZ Du/WC	5	€ 50,- bis € 53,50
DZ Du/WC	12	€ 40,- bis € 44,-
Mehrbettzimmer	3	€ 35,- bis € 38,-
Lunchpaket		€ 7,-

Sonstiges: Trockenraum, Hunde erlaubt (€ 10,-/N.)



Touristinfo Blumberg
Hauptstr. 52, 78176 Blumberg
Tel.: +49 (0)7702.51200
touristinfo@stadt-blumberg.de
www.stadt-blumberg.de
www.sauschwanzleibahn.de

Blumberg² - leben und erleben

Urlaub im staatlich anerkannten Erholungs-ort, das bedeutet Wandern oder Erholung, deftiges Vesper oder regionale Spezialitäten. Hier können Sie sich entspannen und neue Energie tanken.

Ein ganz besonderes Erlebnis ist die Fahrt mit der Sauschwanzleibahn. Hier erleben Sie nostalgisches Flair umgeben von wunderschöner Natur. Die Strecke führt 25 Kilometer v. Blumberg-Zollhaus nach Weizen über vier Brücken, durch sechs Tunnel u. wieder zurück.

17



Gasthof-Pension Scheffellinde
Wiggert-Hille GbR ★★
Lindenstr. 8, 78176 Blumberg-Achdorf
Tel. +49(0)7702.9472
www.scheffellinde.de
Ruhetage: Montag und Dienstag

Mitten im Süd-Schwarzwald an der wildromantischen Wutachschlucht liegt unser Landgasthaus Scheffellinde und lädt Sie zum Wandern und Verweilen ein.

Entfernung zum WasserWeltenSteig: 0,1 km
Transfer von/zum WWSteig: nein
Gepäcktransport: ja, auf Anfrage

Zimmer	Anz.	ÜF p.P. Preisspanne
EZ Du/WC	3	€ 51,-
DZ Du/WC	3	€ 40,50
Mehrbettzimmer	1	€ 38,-
Lunchpaket	ja	€ 6,-

Sonstiges: Hunde erlaubt (€ 5,-/Nacht).



Hotel-Gasthof Hirschen
Hauptstr. 72
78176 Blumberg
Tel. +49(0)7702.2657
www.hirschen-blumberg.de
Ruhetage: Donnerstag

Unser familiär geführtes Haus bietet einen freundlichen Service, heimische Küche und eine Gästebetreuung mit persönlicher Note.

Entfernung zum WasserWeltenSteig: 0,5 km
Transfer von/zum WWSteig: ja, gratis
Gepäcktransport: ja, € 22,- p. Zimmer

Zimmer	Anz.	ÜF p.P. Preisspanne
EZ Du/WC	4	€ 55,- bis € 69,-
DZ Du/WC	22	€ 46,- bis € 56,-
Mehrbettzimmer	4	€ 39,-
Lunchpaket	ja	€ 2,- bis € 6,-

Sonstiges: Hunde erlaubt (€ 7,-/Nacht).

18



Hotel Löwen
78176 Blumberg-Epfenhofen
Tel. +49(0)7702.2119
Topzimmer@t-online.de
www.loewen-epfenhofen.de
Ruhetage: flexibel, bitte erfragen!

Direkt am Schluchtensteig. Direkt an der Sauschwanzleibahn Blumberg. Restaurant mit Badischer Küche. Zum Sauschwanzleibahnhof Epfenhofen 400m

Entfernung z. WasserWeltenSteig: direkt am Weg
Transfer von/zum WWSteig: ja, 10,- p. P.
Gepäcktransport: nein

Zimmer	Anz.	ÜF p.P. Preisspanne
DZ als EZ Du/WC		€ 49,- bis € 64,-
DZ Du/WC	20	€ 43,- bis € 62,-
Mehrbettzimmer	3	€ 41,- bis € 61,-
Lunchpaket	ja	€ 5,-

Sonstiges: Hunde erl. (€ 10,-/Nacht). Ab 3 Nächten Mo.- Fr. Bahnfahrt gratis. Gruppenangebote.

19



Hotel Gasthof Kranz
NKRED Hotel- u. Gastronomie GmbH
Kardinal-Bea-Str. 13, 78176 Blumberg
Tel. +49(0)7702.2520
www.hotel-gasthof-kranz.de
Ruhetage: Montag

Herzlich willkommen in unserem familiär geführten Hotel Gasthof „Kranz“ Riedböhringen – Ihre Adresse im Südschwarzwald.

Entfernung zum WasserWeltenSteig: 4,9 km
Transfer von/zum WWSteig: möglich mit Bus
Gepäcktransport: nein

Zimmer	Anz.	ÜF p.P. Preisspanne
EZ Du/WC	7	€ 44,- bis € 46,-
DZ Du/WC	46	€ 31,- bis € 35,-
Mehrbettzimmer	10	€ 29,- bis € 33,-
Lunchpaket	ja	€ 6,-

Sonstiges: Bushaltestelle (Riedböhringen-Kirche) zoom entfernt. Gute Anbindung von/nach Blumberg.

20

Gemeinsam geht's besser!

respektvoll achtsam freundlich rücksichtsvoll

www.gemeinsam-natur-erleben.de



Beringen

Beringen liegt am Eingang zum Klettgau und ist ein beliebter Ausgangspunkt für Wanderungen ins Naherholungsgebiet Randen. Der 26 Meter hohe Beringer Randenturm ausserhalb des Dorfes ist ein beliebter Aussichtspunkt für Einheimische und Besucher und bietet von der

Aussichtsplattform eine einmalige Weitsicht.

Das Freibad der Gemeinde wartet mit einer natürlichen Wasseraufbereitung auf und bietet im Sommer die perfekte Möglichkeit für eine Erfrischung zwischendurch.



Löhningen

Der Weinbau hat für Löhningen eine besondere Bedeutung, ist doch der RieslingxSylvaner seit Jahren weit über die Kantonsgrenzen hinaus bekannt.

Ein schöner Grund das Dorf zu besuchen und die Weine zu degustieren. Sehenswert ist die Spitaltrotte von 1604 mit einer

heute noch funktionstüchtigen Baumpresse aus dem Jahr 1713. Wanderfreunden empfiehlt sich das Erklimmen der Randentürme von Siblingen und Beringen.



Merishausen

Merishausen bietet in allen vier Jahreszeiten attraktive Sport- und Freizeitmöglichkeiten und zahlreiche Wanderrouten. Die Landschaft im Durachtal zeichnet sich durch Ihre Vielfalt und natürliche, eigenartige Schönheit aus. Auf dem Merishausen Randen sind zahlreiche Magerwiesen mit einer Fülle

von Pflanzen und Tieren zu finden wie es wohl für die ganze Schweiz einmalig ist. Mitten im Dorf befindet sich mit dem Restaurant Gemeindehaus eine denkmalgeschützte Gaststube in welcher seit dem Jahre 1596 gewirtet wird.



Neuhausen am Rheinfall

Die Gemeinde ist weltweit bekannt für die beliebteste Tagestourismus-Destination der Schweiz: dem Rheinfall.

Aber auch kulturell hat die Gemeinde mit dem Trotentheater und der Cinevox Junior Company viel zu bieten. Von exquisit bis gut bürgerlich ist das

vielfältige Angebot der zahlreichen Gastronomie-Betriebe. Ein neues Highlight hat vor kurzem seine Tore geöffnet: Smilestones, die grösste Miniaturwelt der Schweiz.



Schaffhausen

Die Stadt Schaffhausen ist Kantonshauptstadt und in mehrfacher Hinsicht einzigartig. Das wunderbare Zusammenspiel von mittelalterlichen Fassaden, den prunkvollen 171 Erkern, den verwinkelten Gässchen, den Strassencafés und den wunderbaren Einkaufsmöglichkeiten macht den besonderen Reiz aus. Die Promenade entlang des Rheins lädt zum Flanieren und Entspannen ein. Wer einmal in den Zauber der Munot-Stadt eintaucht, der möchte am liebsten für immer hier bleiben.



Schleitheim

Das Dorf mit seinen markanten Riegelbauten liegt mitten in der intakten Natur. Bereits in römischen Zeiten bestanden hier wichtige Siedlungen. Ein Zeuge aus dieser Zeit kann besichtigt werden: Das Römerbad Iuliomagus. Das Thermenmuseum ist zum grössten Teil ausgegraben und zeichnet sich durch die hohe Kunstfertigkeit der römischen Bauleute aus. Bei der Begehung des einzigen Gipsmuseum der Schweiz erfahren Sie Spannendes über die Gipsabbbaumethoden des 18./19. Jahrhunderts.



Siblingen

Die Gemeinde Siblingen liegt am Fusse des Randens und ist umgeben von der Klettgauer Reblandschaft. Der Randen mit seiner intakten Natur ist ein ideales Naherholungsgebiet für die Gemeinde. Ob im Sommer für die Wanderer oder Radfahrer oder im Winter für Freunde des Langlaufs bietet er einmalige Erlebnisse und Angebote an. 99 Stufen führen auf die Aussichtsplattform des Siblinger Randenturms in 19 Meter Höhe. Von da aus geniesst man eine einmalige Weitsicht über den Klettgau bis hin zu den Schweizer Alpen.



Beggingen

Beggingen liegt direkt am Fusse des Randens. Das schöne Randental ist bekannt für wenig Nebel und dafür umso mehr Sonne. Die Gemeinde bietet sich an als Ausgangspunkt für Wanderungen zu den zahlreichen Aussichtspunkten im Randengebiet. Im Gasthaus Sonne bietet sich Wanderern und Fahrradfahrern die Möglichkeit sich zu stärken oder in einem der Zimmer zu übernachten.



Schaffhauserland Tourismus

Herrenacker 15, CH-8201 Schaffhausen, Tel: +41 52 632 40 20
info@schaffhauserland.ch, www.schaffhauserland.ch

21



Siblinger Randenhaus
Randenhaus
CH-8225 Siblingen
Tel. +41(0)52.6852737
www.randenhaus.ch

Ruhetage: Montag und Dienstag

Unser Haus liegt inmitten herrlicher Natur. Geniessen Sie die Ruhe fernab vom Alltag und die beeindruckende Fernsicht bis hin zu den Schweizer Alpen.

Entfernung zum WasserWeltenSteig: 0,1 km
Transfer von/zum WWSteig: nein
Gepäcktransport: nein

Zimmer	Anz.	ÜF p.P.	Preisspanne
DZ als EZ Du/WC			CHF 95,-
DZ Du/WC	4		CHF 80,-
Mehrbettzimmer	3		CHF 70,-
Lunchpaket	ja		individuell

Sonstiges: Familienzimmer, Familiensuite.

22



Alprestaurant Babental
Babental
CH - 8226 Schleithelm
Tel. +41(0)52.6801272
www.alprestaurant-babental.ch

Ruhetage: Dienstag

Verbringen Sie gemütliche Stunden auf der einzigen Alp im Kanton Schaffhausen und lassen Sie sich von unserer regionalen Küche verwöhnen.

Entfernung zum WasserWeltenSteig: 2,7 km
Transfer von/zum WWSteig: auf Anfrage
Gepäcktransport: nein

Zimmer	Anz.	ÜF p.P.	Preisspanne
DZ Du/WC	5		CHF 55,-
Mehrbettzimmer	1		CHF 45,-
Lunchpaket	ja		auf Anfrage

Sonstiges: Preise HP p.P.: DZ: CHF 75,-, Massenzimmer CHF 65,-. Hunde erlaubt (CHF 15/Nacht)

23



Hotel Kronenhof ★★★
Kirchhofplatz 7
CH - 8200 Schaffhausen
Tel. +41(0)52.6357575
www.kronenhof.ch

Ruhetage: keine

Unser Hotel liegt inmitten der historischen Altstadt von Schaffhausen. Ob Business oder Leisur - bei uns liegen Sie immer richtig.

Entfernung zum WasserWeltenSteig: 2 km
Transfer von/zum WWSteig: nein
Gepäcktransport: nein

Zimmer	Anz.	ÜF p.P.	Preisspanne
EZ Du/WC	14		CHF 120,- bis 140,-
DZ Du/WC	21		CHF 80,- bis 100,-
Lunchpaket	ja		auf Anfrage

Sonstiges: 200 qm Wellness inklusive. Hunde erlaubt (CHF 15,-/Nacht).

24



Hotel Promenade ★★★
Fäsenstaubstr. 43
CH-8200 Schaffhausen
Tel. +41(0)52.6307777
www.promenade-schaffhausen.ch

Ruhetage: keine

Geniessen Sie Ihren Aufenthalt in Schaffhausen in unserem ruhigen Hotel, nur 5 Gehminuten vom Stadtzentrum entfernt.

Entfernung zum WasserWeltenSteig: 1,4 km
Transfer von/zum WWSteig: nein
Gepäcktransport: nein

Zimmer	Anz.	ÜF p.P.	Preisspanne
EZ Du/WC	4		CHF 135,- bis 175,-
DZ Du/WC	25		CHF 90,- bis 140,-
Dreibettzimmer	4		auf Anfrage
Vierbettzimmer	3		auf Anfrage
Lunchpaket	ja		auf Anfrage

Sonstiges: Hunde erlaubt (CHF 15,-/Nacht)

DEUTSCHES PHONOMUSEUM

Entdecken Sie in einem einzigartigen Museum die Entwicklung der mechanischen Tonaufzeichnung und -wiedergabe seit Edisons Erfindung des Phonographen 1877 bis zum Hi-Fi Plattenspieler 1985.



Bärenplatz 1
78112 St. Georgen
Tel.: 07724/8599138



Eintrittspreise:
Erwachsene 5,00 €
Kinder & Jugendliche
ab 6 Jahren 2,50 €



www.deutsches-phono-museum.de
www.facebook.com/phonomuseum

Einkehrmöglichkeiten entlang der Strecke

Etappe 1	Ruhetage	Telefonnummer
Best Western, Triberg	kein Ruhetag	+49 (0) 7722.96230
Hotel Ketterer, Triberg	Mo u. Di (Nov-März)	+49 (0) 7722.86058-0
Landgasthof Lilie, Triberg	Dienstag	+49 (0) 7722.4419
Hotel Pfaff, Triberg	Mittwoch	+49 (0) 7722.4479
Vesperhäuschen Reinertonishof	Mo. und Dienstag	+49 (0) 7722.5064
Hofcafé „Näbbe duss“, Schönwald	Dienstag und Mi.	+49 (0) 7722.9174903
Höhengasth. Kolmenhof, Furtwangen	Mittwoch	+49 (0) 7723.93100
Naturfreundehaus Brend, Furtwangen	Montag	+49 (0) 7723.803
Berggasthof Brend, Furtwangen	Dienstag und Mi.	+49 (0) 7723.504870
Etappe 2		
Hotel Goldener Rabe, Furtwangen	Freitag	+49 (0) 7723.7397
Zum Hirschen, Furtwangen - Neukirch	Mittwoch	+49 (0) 7723.7412
Gaststätte Zur Tanne, Furtw.-Neukirch	Montag	+49 (0) 7723.1606
Thälerhäusle/Ochsen, Furtw.-Neukirch	Montag	+49 (0) 7723.2493
Landgasthof Waldrast, Vöhrenbach	keine	+49 (0) 7727.309
Gasthaus Zum Hammer, Vöhrenbach	Montag	+49 (0) 7657.401
Etappe 3		
Waldcafe Hensler OT Mistelbrunn	Mo. und Dienstag	+49 (0) 7705.1087
Schwarzwaldgasthof Sternen-Post	Montag	+49 (0) 7654.402
Cafe Kirnbergsee, Bräun - Unterbränd	Mittwoch	+49 (0) 7654.7510
Hotel-Rest. Lindenhof, Bräunlingen	Freitag u. So Abend	+49 (0) 771.929050
Etappe 4		
Naturfreunde. Burgmühle, Löffingen	Montag	+49 (0) 7654.553
Kiosk Wutachmühle, Wutach	Wetterabhängig	+49 (0) 7709.919705
Etappe 5		
Gasthaus Scheffellinde, OT Achdorf	Montag	+49 (0) 7702.9472
Hotel-Gasthof Hirschen, Blumberg	Donnerstag	+49 (0) 7702.2657
Hotel Löwen OT Epfenhofen	keine	+49 (0) 7702.2119
Siblinger Randenhaus	Mo. und Dienstag	+41 (0) 52.6852737
Etappe 6		
Restaurant Beringer Randenturm	Montag bis Mittw.	+41 (0) 52.6851344
Restaurant Eschheimertal	Donnerstag	+41 (0) 52.625 18 84
Restaurant Grüner Baum	Sonntag u. Montag	+41 (0) 52.521 3700
Restaurant Park am Rheinfall	Mo. und Dienstag	+41 (0) 52.672 2494
Restaurant Schössli Wörth	Dienstag u. Mi.	+41 (0) 52.672 2421



Entdecken Sie unsere über 30 schönsten Halbtages- und Tageswanderungen. Zu Recht nennen wir sie:

ParadiesTouren

Mehr Informationen: rad-und-wanderparadies.de

WANDERPARADIES
Schwarzwald und Alb

PARADIES TOUR

Wegweiser sind Rettungspunkte!

Schwarzwaldverein und Bergwacht Schwarzwald haben ein flächendeckendes Rettungspunkte-System entwickelt.

Wird bei einem Notruf der **Standortname** eines Wegweisers genannt, können die Rettungskräfte den Wegweiser über ein Online-Tool lokalisieren.

Notrufnummer 112

SW

Wissenskopf 1,4 km
Halle 2,5 km
Freigeplatz 4,5 km
Muschelmauern 15,5 km
Ordnung 0,6 km
Hornack 1,5 km

Für Wanderer & Outdoorsportler bedeutet das: Ein Blick auf den Wegweiser und das Kennen des Standortnamens kann Leben retten!

Klicken oder Scrollen



Mehr zum Schwarzwald?
Tel. +49 (0)761.89646-93
Fax +49 (0)761.89646-94
mail@schwarzwald-tourismus.info
www.schwarzwald-tourismus.info

Kartengrundlage:
Outdooractive Kartografie
Klimaneutraler Druck durch:
Baur Offset, VS-Schwenningen
Auflage: 10.000 / 04 / 2019

Impressum

Herausgeber:
Schwarzwald Tourismus GmbH (STG)
im Auftrag des WasserWeltens-Steigs
Heinrich-von-Stephan-Str. 8b,
79100 Freiburg
Tel.: +49 761.89646-0
Fax: +49 761.89646-70
mail@schwarzwald-tourismus.info
www.schwarzwald-tourismus.info

Geschäftsführer: Hansjörg Mair
Projektleitung: Sascha Hotz / Bergwerk, Conni Karcher/STG
Redaktion: Landkreis Schwarzwald-Baar-Kreis,
Thomas Bichler

Fotos: Thomas Bichler / Schwarzwald-Baar-Kreis, Schwarzwald Tourismus, Schaffhauerland, Orte und Gastgeber

1 Nummern der Gastgeber ab S. 22



Hilfreiche Adressen:

Infostelle WasserWeltenSteig:

Landkreis Schwarzwald-Baar-Kreis

Wirtschaftsförderung und Tourismus
Am Hoptbühl 2, 78048 Villingen-Schwenningen
Tel. +49 (0)7721 913 7086
info@wasserweltensteig.de, www.wasserweltensteig.de

Schwarzwald Tourismus GmbH

Heinrich-von-Stephan-Str. 8 b, 79100 Freiburg
Tel. +49 (0)761.89646-0
info@schwarzwald-tourismus.info, www.schwarzwald-tourismus.info

Schaffhauserland Tourismus

Herrenacker 15, 8200 Schaffhausen
Tel. +41 52 632 40 20
info@schaffhauserland.ch, www.schaffhauserland.ch

Dieses Projekt wurde gefördert durch den Naturpark Südschwarzwald mit Mitteln des Landes Baden-Württemberg, der Lotterie Glücksspirale und der Europäischen Union (ELER).

 Naturpark
Südschwarzwald



Klicken
oder
Scrollen



www.schwarzwaldhof.de



Unsere Produkte erhalten Sie auch in allen
EDEKA-Südwest-Filialen. 



So schmeckt der Schwarzwald
BEIM RADFAHREN & WANDERN

Schwarzwaldhof Fleisch und Wurstwaren GmbH
Waldshuter Str. 37 • 78176 Blumberg

Gut schlafen, erholt aufwachen! **Hn8**
schlafsysteme

Besuchen Sie auch unsere
Schnäppchenmarkt
Donnerstags
16 - 18 Uhr



PARTNER
DEHOGA Baden-Württemberg



Boxspringbett
Lisel
Qualität aus dem Schwarzwald 

• Boxspring-Betten • Matratzen • Topper-Auflagen

Schwarzwald Hn8 Schlafsysteme GmbH · Haslach i. K. · www.hn8.de

Die perfekte *Entspannung*
nach der Wanderung!



Besuchen Sie das **Wellness- & Gesundheitszentrum Solemar** in Bad Dürkheim mit Therme, Sauna & WellnessCenter!



Huberstraße 8 | 78073 Bad Dürkheim
077 26 / 66 62 92 | www.solemar.de

Wellness- und
Gesundheitszentrum
Solemar
Bad Dürkheim 