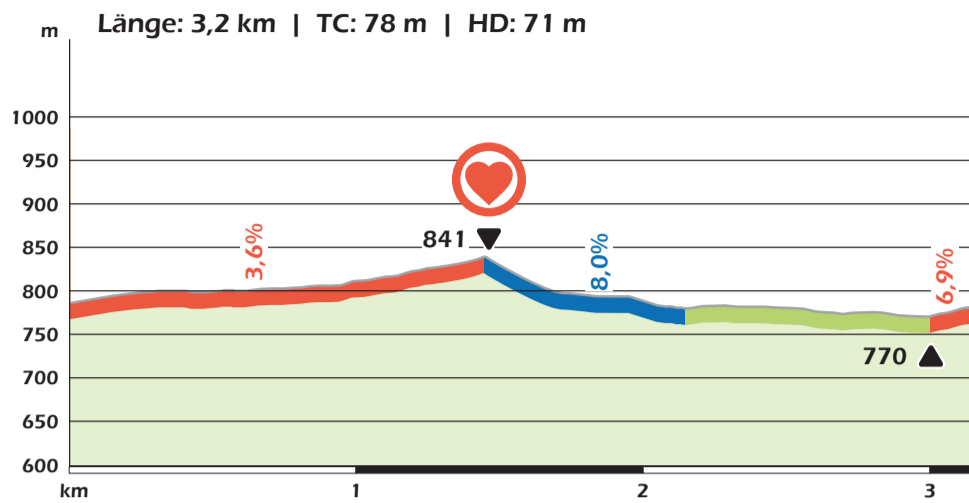
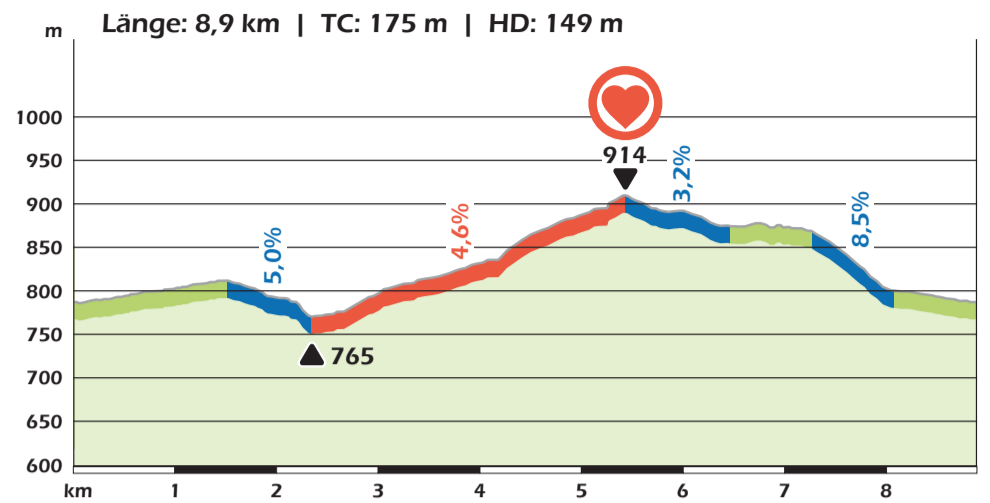


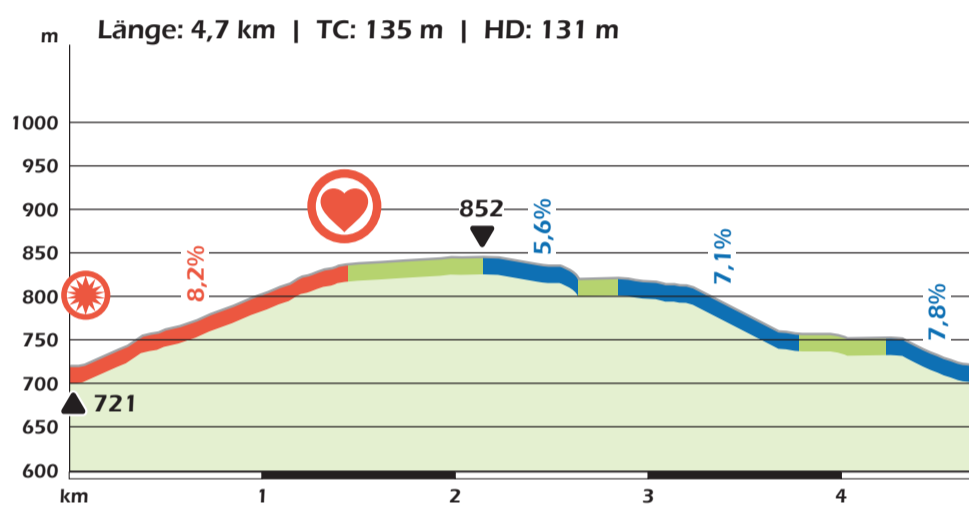
## Vita -Parcours



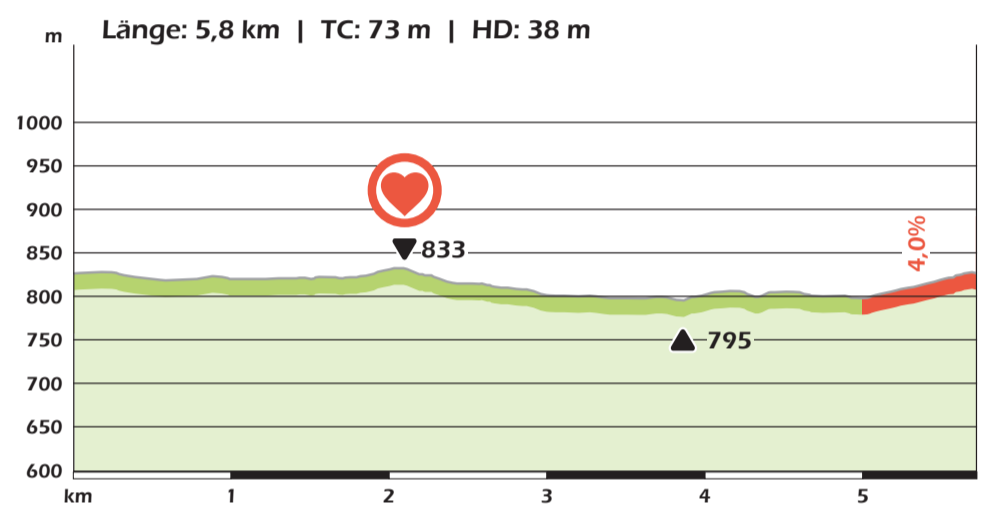
## Eichberg-Trail



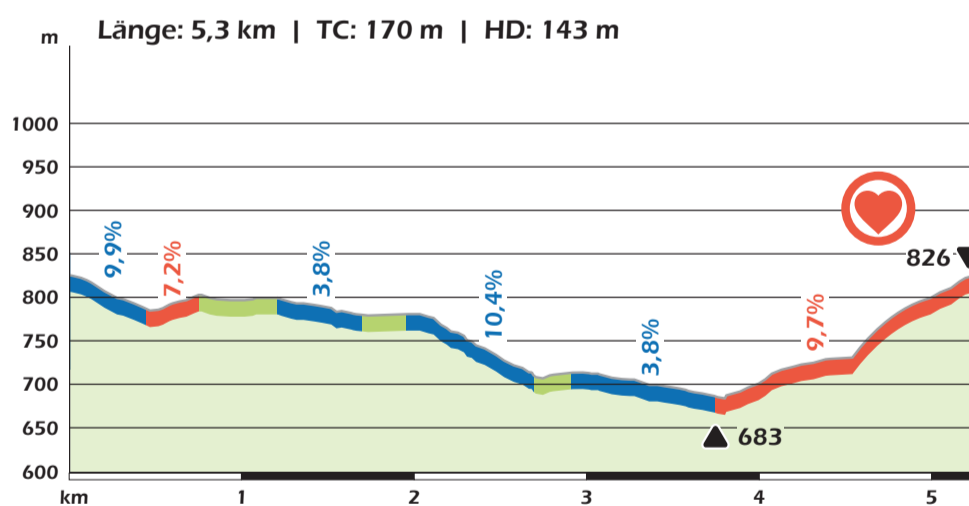
## Längewald-Trail



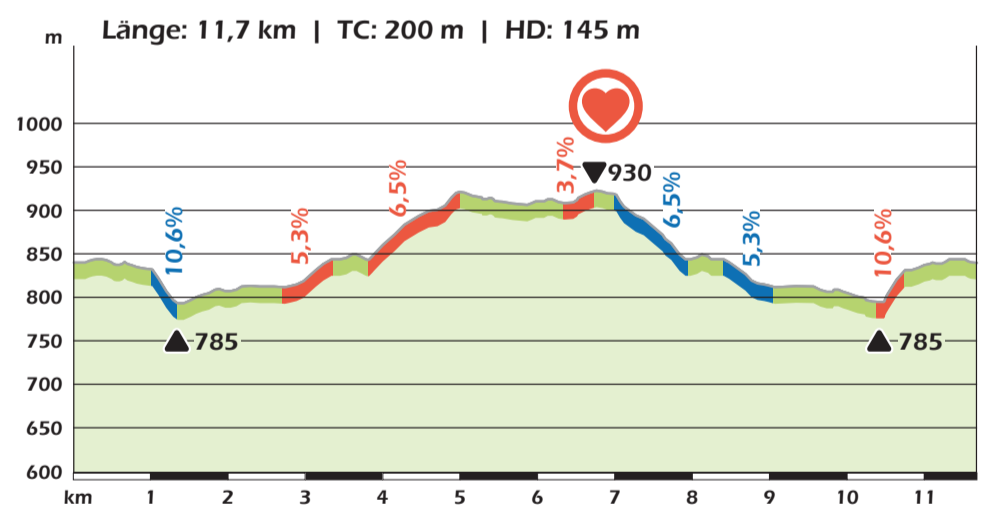
## Blauer Stein-Trail



## Heileinbuck-Trail



## Hoher Randen-Trail



## Topographie

- █ Anstieg (durchschnittliche Steigung)
- █ kuptiertes Gelände  
Steigung/Gefälle unter 3%
- █ Abstieg (durchschnittliches Gefälle)

- TC: Gesamtanstieg (m)  
Summe der Höhenmeter aller Steigungen
- HD: Höhendifferenz (m)  
Differenz zwischen höchstem und niedrigstem Punkt