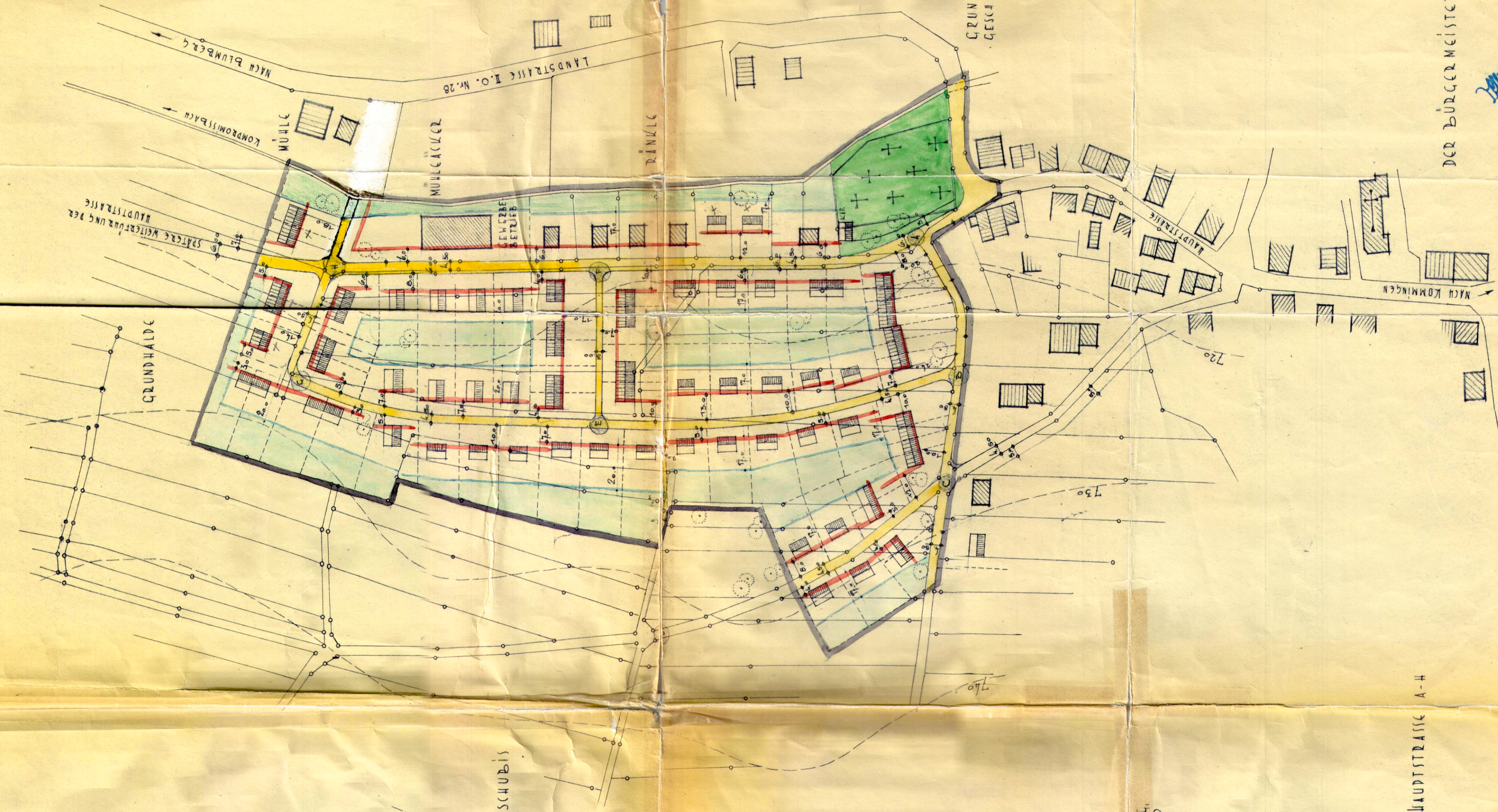
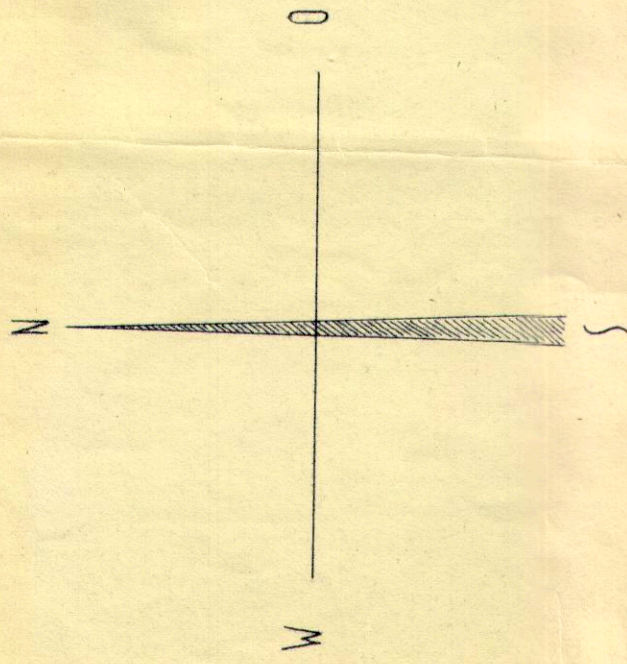


GEMARKUNG ZIEDÖSCHINGEN

GEWANN GRUND

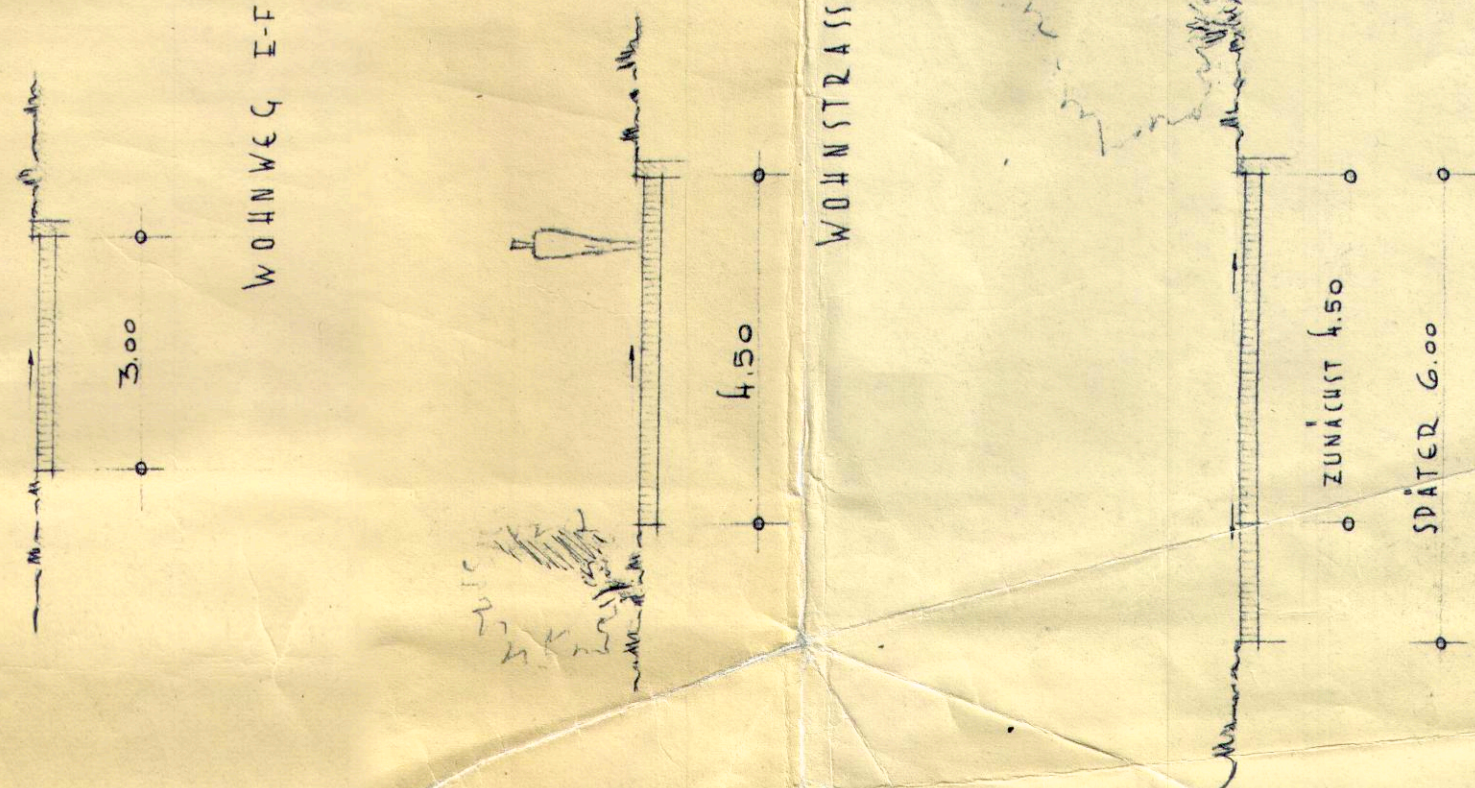
BEBAUUNGSPLAN

M. 1:1500



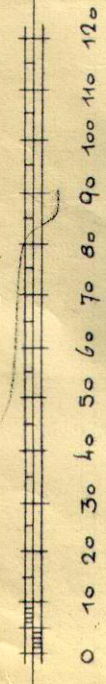
S STRASSE QUERSCHNITTE

M. 1:100



ERLÄUTERUNG:

- NEUBAUTEN 1-GWTL. 1 1/2 GESCHOßE STEILDACH 48°-52°
- NEUBAUTEN 2 GESCHOßE, FLACHD. 30°
- BESTAND
- NEUC GRUNDSTÜCKSGRENZEN
- ALTE GRUNDSTÜCKSGRENZEN
- BAULINIE
- BAUGRENZE
- GRUNDLÄCHENZAHL: 1 GESCH. = 0.4, 2 GESCH. = 0.6
- GESCHÖSSFLÄCHENZAHL: 1 " = 0.4, 2 " = 0.6



MASSTAB 1:1500

DONAUSSCHINGEN, MAI 1957
 GEÄNDERT: JAN. 1966
 DER PLANERTICGER:

DER BÜRGERMEISTER:

Handwritten signature

WILLI RIEGER
 Architekt - Bauplaner
 DONAUSSCHINGEN