

# FÜTZEN

## TEILBEBAUUNG(S)PLAN OB DER KAPELLENGASS

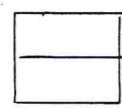
### STRASSENQUER- UND LÄNGSSCHNITTE

#### STRASSENQUERSCHNITTE:

MASSTAB 1:100  
 QUERGEFÄLLE DER STRASSEN 2%  
 QUERGEFÄLLE DER GEHWEGE 2%

#### STRASSENLÄNGSSCHNITTE:


LÄNGEN: MASSTAB 1:1000  
 HÖHEN: MASSTAB 1:100

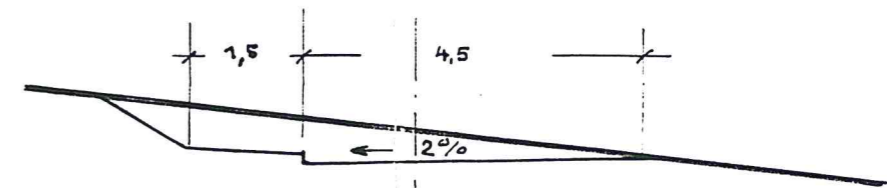

 AUFSCHÜTTUNG  
 ABTRAG  
 ——— BESTEHENDE GELÄNDEOBERKANTE

DER PLANFERTIGER:  
 BLUMBERG, D.

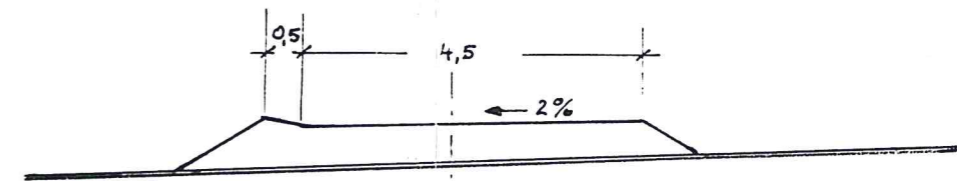
FREIER ARCHITEKT  
 THEODOR SCHMID  
 7112 BLUMBERG  
 SCHNITZGASSE 1 TEL. 581  
 TH. SCHMID, FREIER ARCH.

DER GEMEINDERAT:  
 FÜTZEN, D. 4. März 1965.

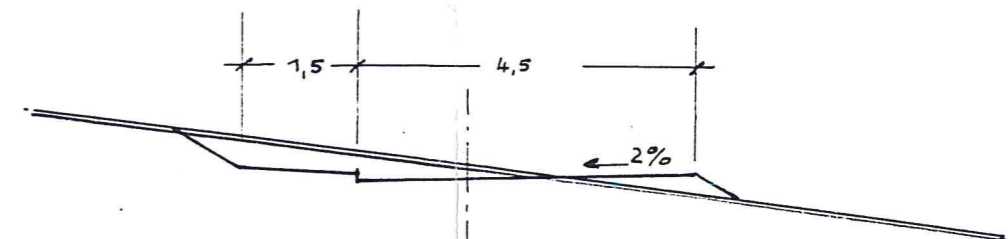
  
 BÜRGERMEISTER



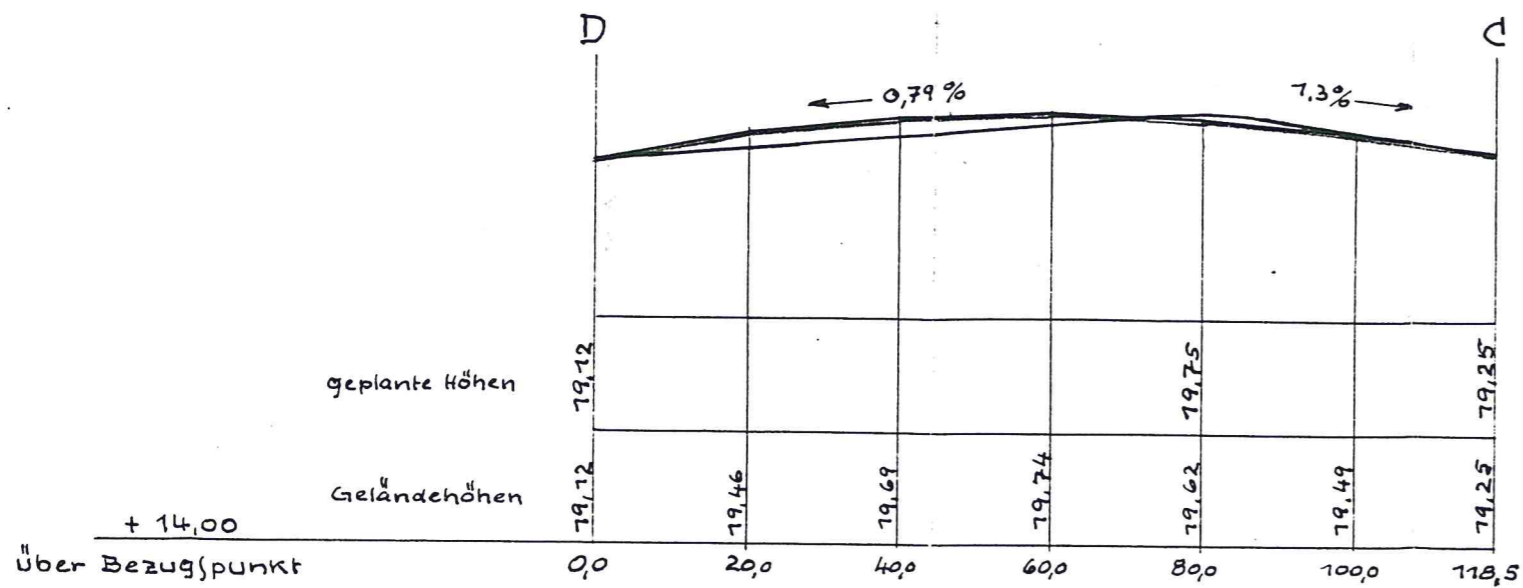
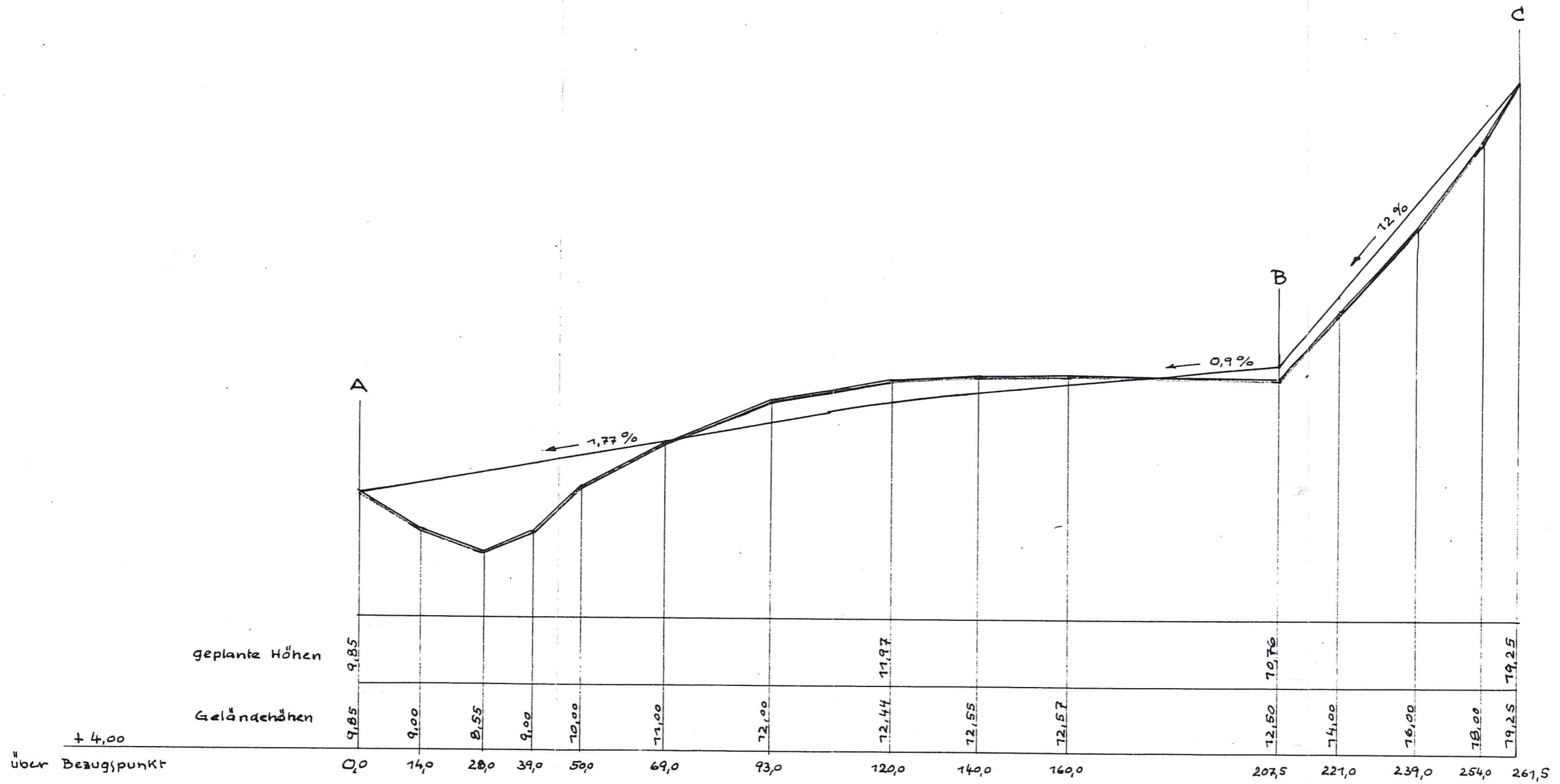
SCHNITT DER STRASSE A-B IN STATION 140,00



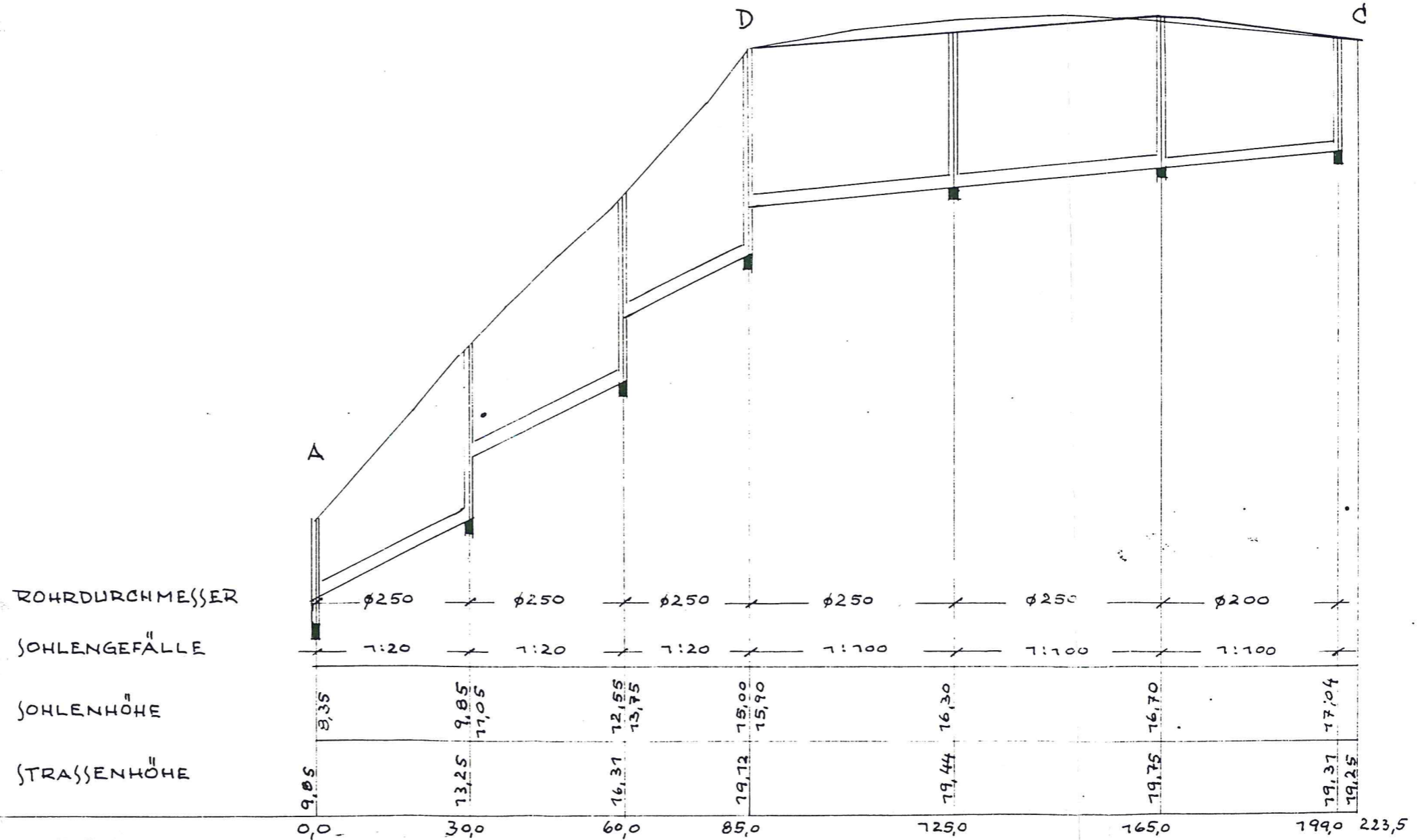
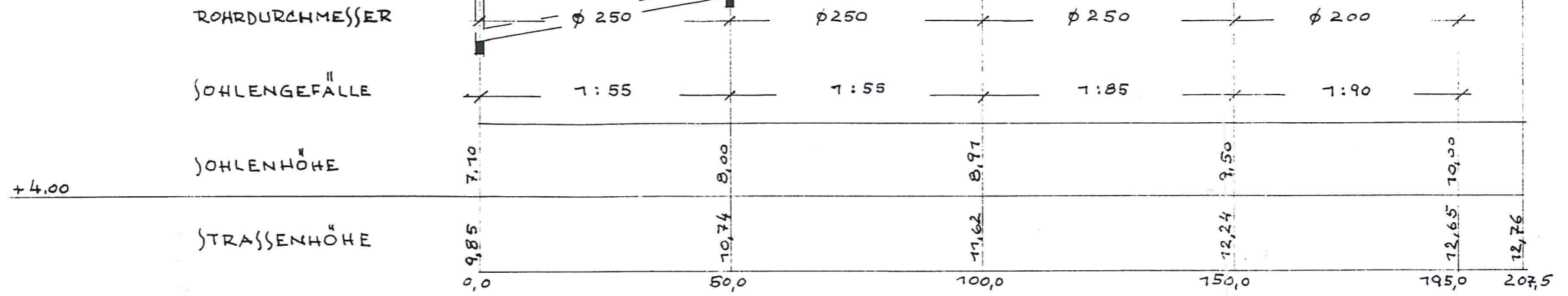
SCHNITT DER STRASSE B-C IN STATION 239,00



SCHNITT DER STRASSE D-C IN STATION 60,00



ALLE HÖHEN SIND AUF ± 0,0  
= 585,12 m ü.b.N.N.  
= OK. KONTROLLSCHACHT (A') BEZOGEN



7-1965.