









"FÜTZEN TEILBEBAUUNGSPLAN OB DER KAPELLENGASS

STRASSEN-U. BAULINIENPLAN

MAßSTAB 1:1000

-  GRENZE DES FESTSTELLUNGSBEREICHES
-  FESTZUSTELLENDEN Baulinie (BAUFLUCHT)
-  FESTZUSTELLENDEN BAUGRENZE
-  FESTZUSTELLENDEN STRASSENBEGRENZUNGSlinie
-  ÖFFENTLICHE STRASSEN UND WEGE
-  ÖFFENTLICHE GARTEN- UND GRÜNFLÄCHEN
-  PRIVATE GARTEN- UND HOFFLÄCHEN, EINGEZÄUNT - NICHT-ENGEG.
-  BEBAUBARE FLÄCHEN

ALLE HÖHEN SIND AUF $\pm 0,00 = 585,72 \text{ m}$ ÜB. N.N.
= OK. KONTROLLSCHACHT (A') BEZOGEN.

DER PLANFERTIGER:
FÜTZEN, D. 6. März 1960

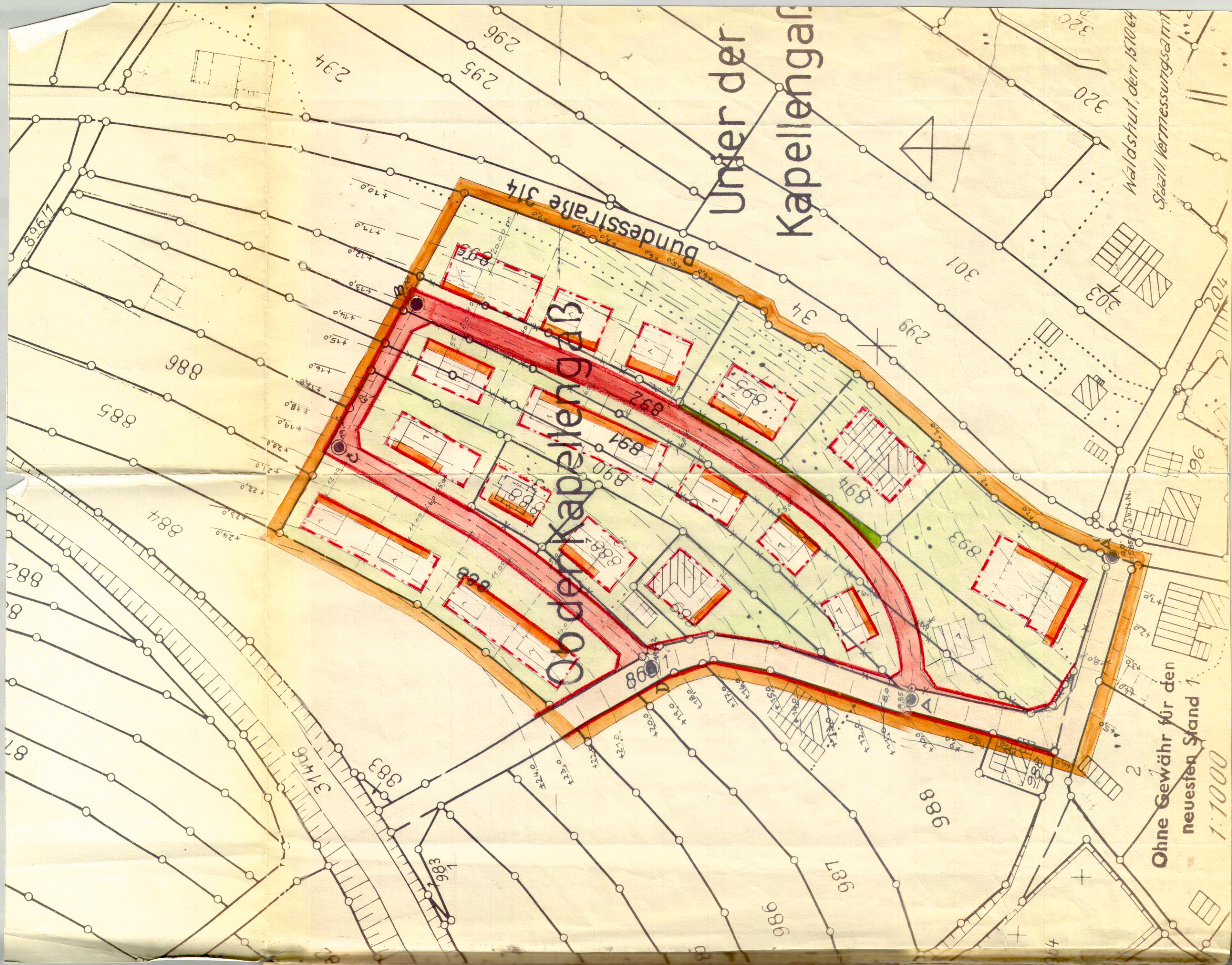
FREIER ARCHITEKT
THEODOR SCHMID
7700 FÜTZEN
Saulstraße 3 · Telefon 0702-381

TH. SCHMID, FREIER ARCH.

DER GEMEINDERAT:
FÜTZEN, D. 6. März 1960

M. Flankmayr

BÜRGERMEISTER



Ohne Gewähr für den
neuesten Stand 1
1:1000