












FÜTZEN TEILBEBAUUNGSPLAN OB DER KAPELENGASS

GESTALTUNGSPLAN

STAB 1:1000

-  GRENZE DES FESTSTELLUNGSBEREICHES
 -  ÖFFENTLICHE STRASSEN U. WEGE
 -  ÖFFENTLICHE BEDARFS- U. GRÜNFLÄCHEN
 -  PRIVATE GARTEN- U. HOFFLÄCHEN, EINGEZÄUNT - NICHT EINGEZ.
 -  GEPLANTE BEBAUUNG MIT ANZAHL DER GESCHOSSE
 -  GEPLANTE GARAGEN
 -  VORHANDENE UND VERBLEIBENDE BEBAUUNG
 -  VORHANDENE ABER ABZUBRECHENDE BEBAUUNG
 -  BESTEHENDE U. VERBLEIBENDE GRUNDSTÜCKSGRENZE
 -  VORGESCHLAGENE GRUNDSTÜCKSGRENZE
 -  AUFZUHEBENDE GRUNDSTÜCKSGRENZE
- ALLE HOHEN SIND AUF ± 0,0 = 585,12 m üB. N.N.
OK. KONTROLLSCHACHT (A') BEZOGEN.

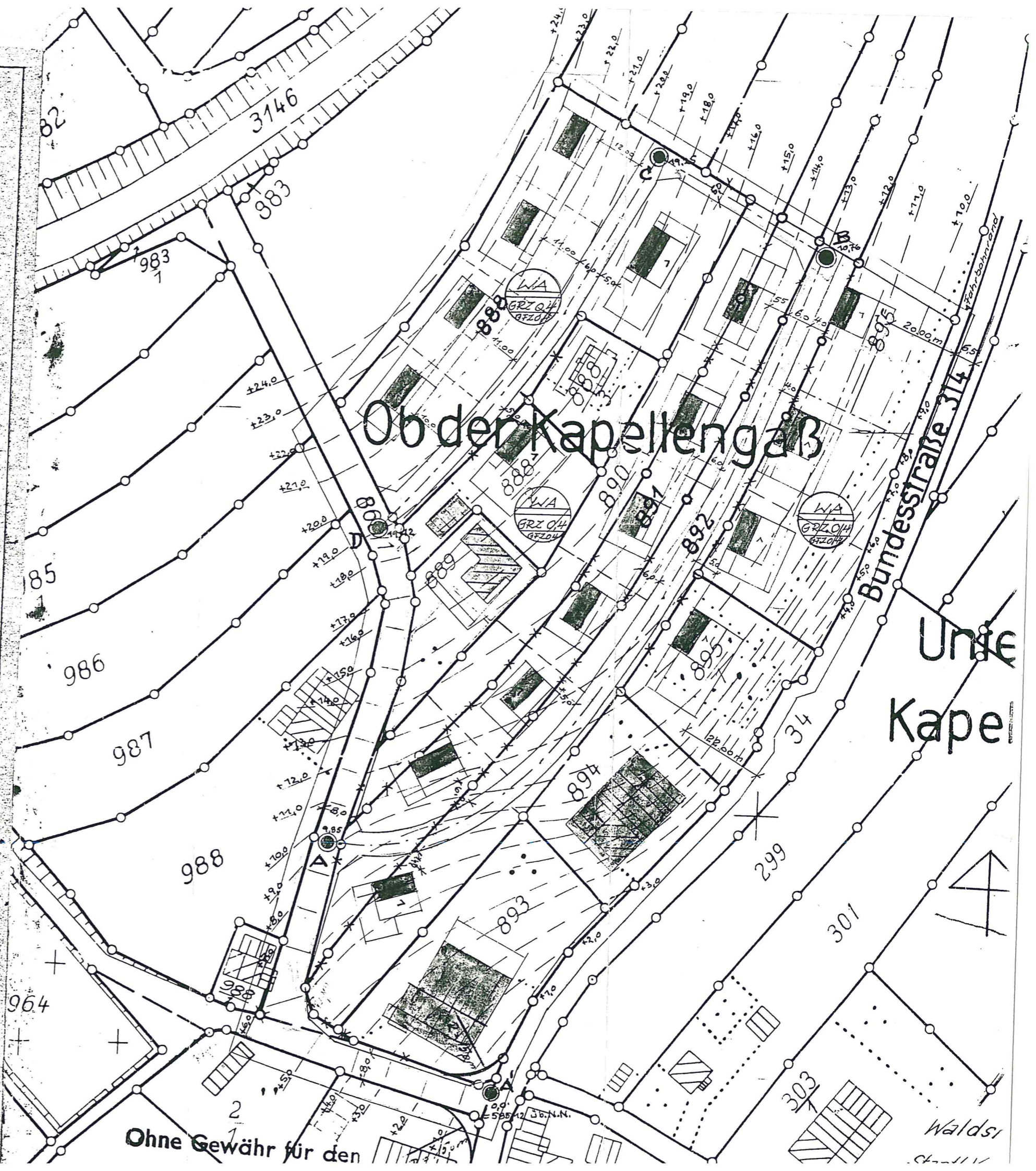
PLANFERTIGER:
MÜNCHEN, D. 4. MÄRZ 1965

DER GEMEINDERAT:
FÜTZEN, D. 4. MÄRZ 1965

FREIER ARCHITEKT
THEODORE SCHMID
7711 FÜTZEN
Schulstraße 8 · Telefon 67702-581

SCHMID, FREIER ARCH.


BÜRGERMEISTER



Ohne Gewähr für den

Unter
Kapelengäß

Walds...