




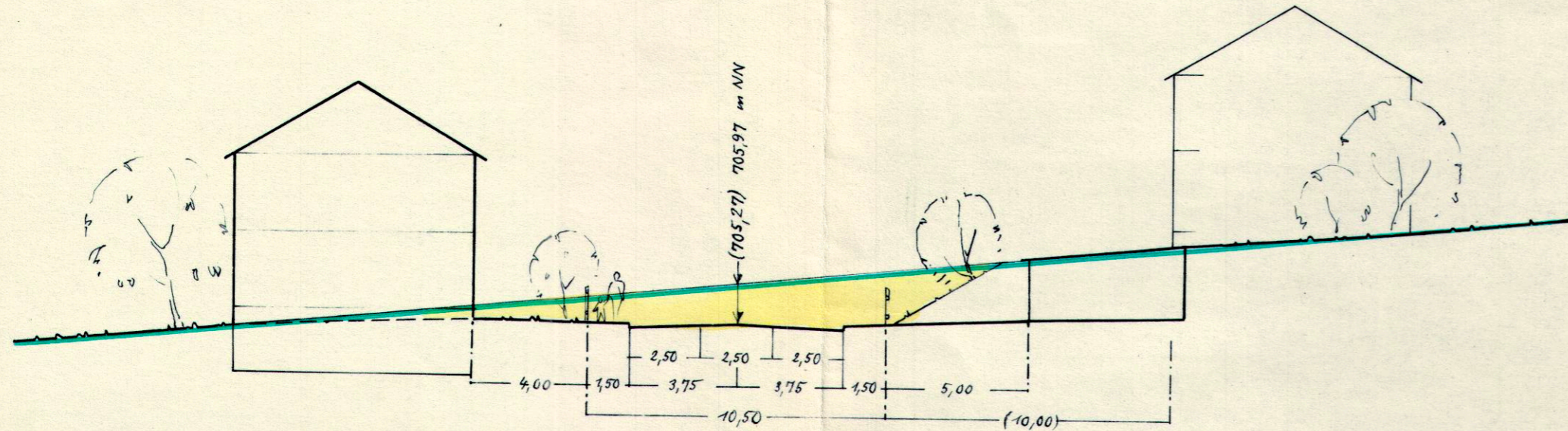
STADT  
**Blumberg**  
 TEILBEBAUUNGSPLAN  
*Uchbahn - Achdorfer Straße - Nord*

STRASSENQUERSCHNITTE  
 MASSTAB 1:200

QUERGEFÄLLE ALLER  
 STRASSEN 3%


RINNEN  
 BEIDERSEITS DER  
 FAHRBAHN

-  AUFSCHÜTTUNG
-  BESTEHENDE GELANDEOBERKANTE
-  ABHUB
- X <sup>850,83</sup> <sub>352,65</sub> HÖHENPUNKT <sup>VERHANDENE</sup> <sub>GEPLANTE</sub> HÖHE <sup>0</sup> / NN



*Achdorfer Straße zwischen L und G bei Meter 90*

DER ARCHITEKT:  
 ARCHITEKT  
 DIPL. ING. KARL PLOSSL  
 REGIERUNGSBAUMEISTER  
 München 64, Ohlauer Str. 46  
 TELEFON 541355



DER STADTRAT:

MÜNCHEN, DEN 17. NOV. 1960

BLUMBERG, DEN 21. Dez. 1960