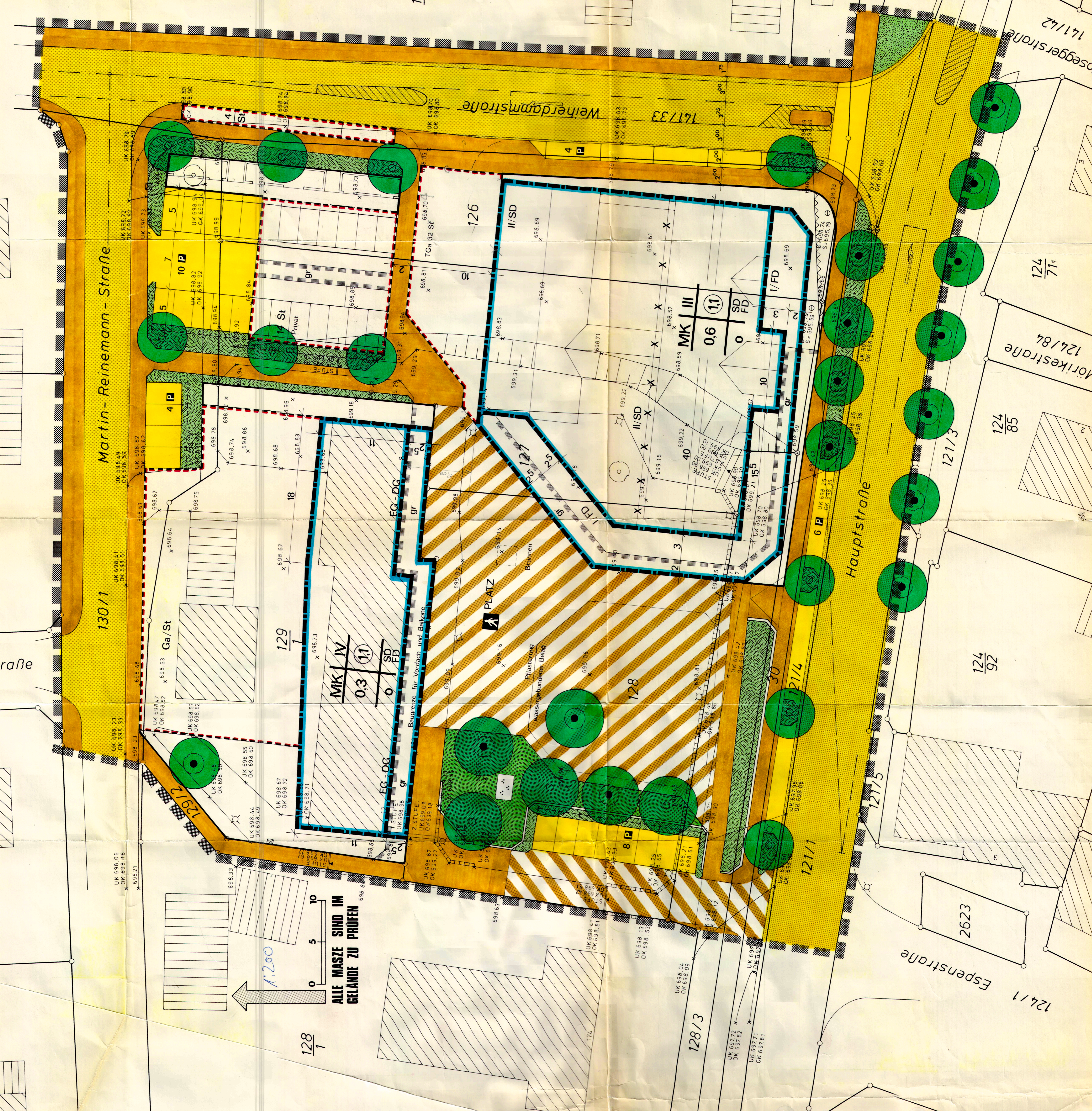
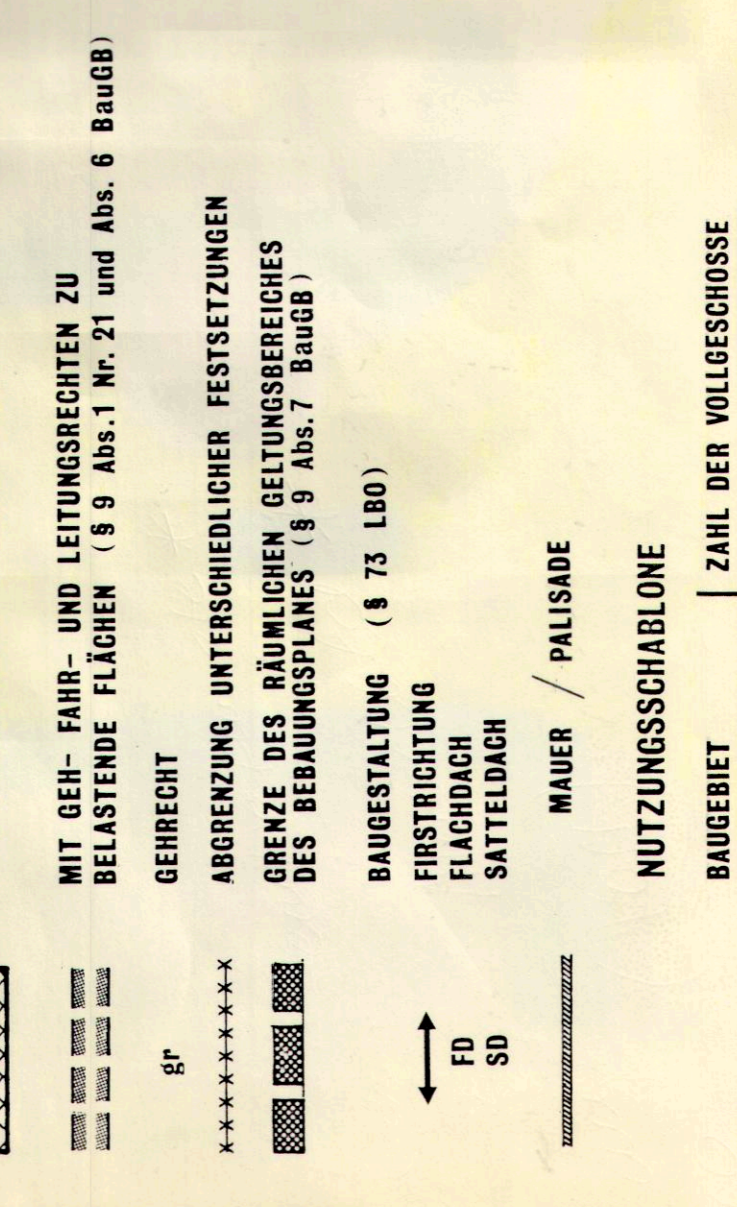
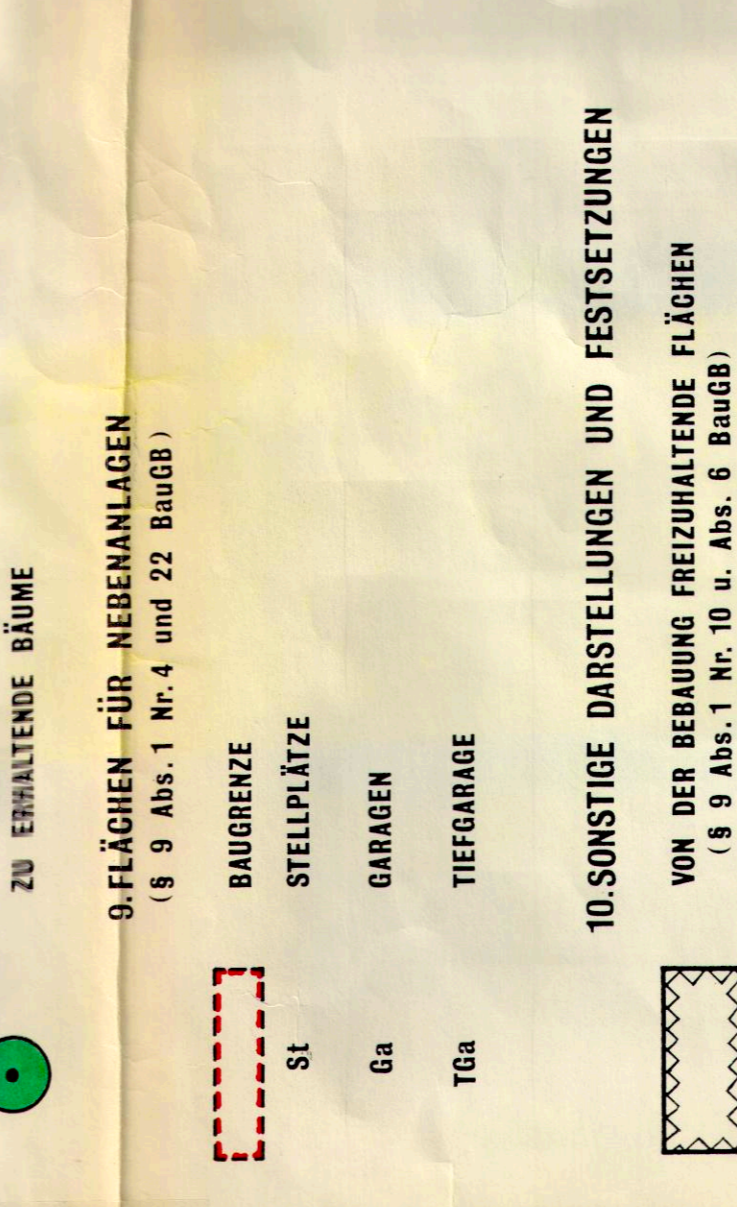
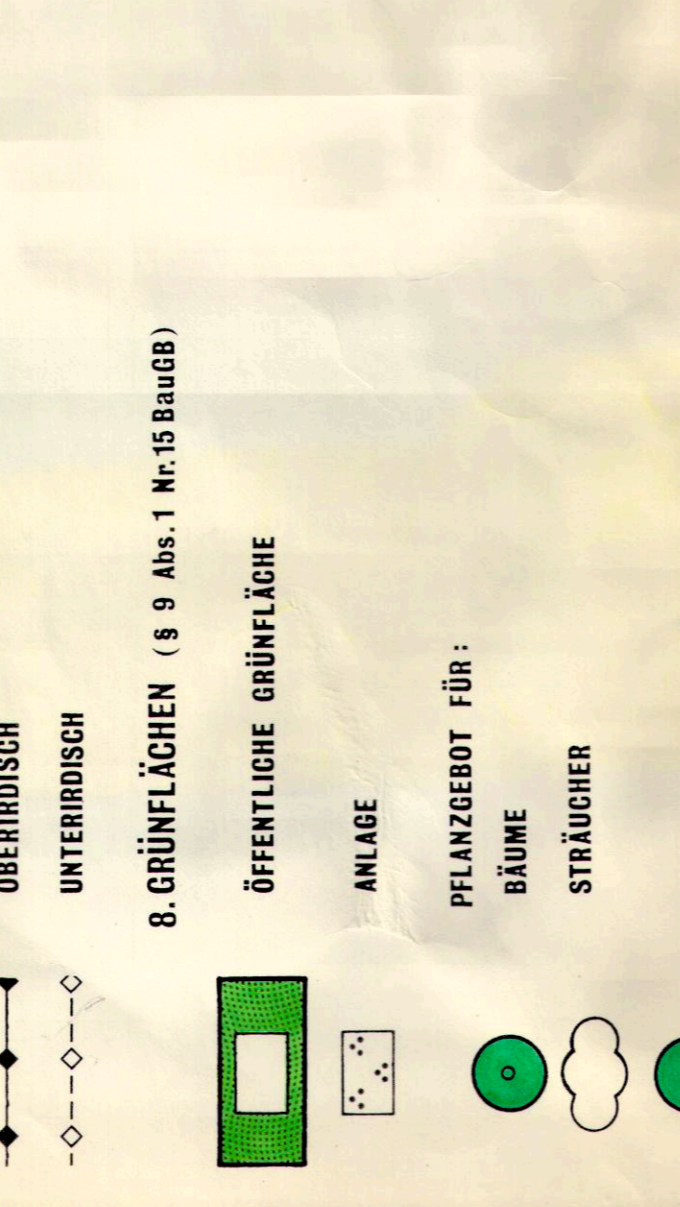
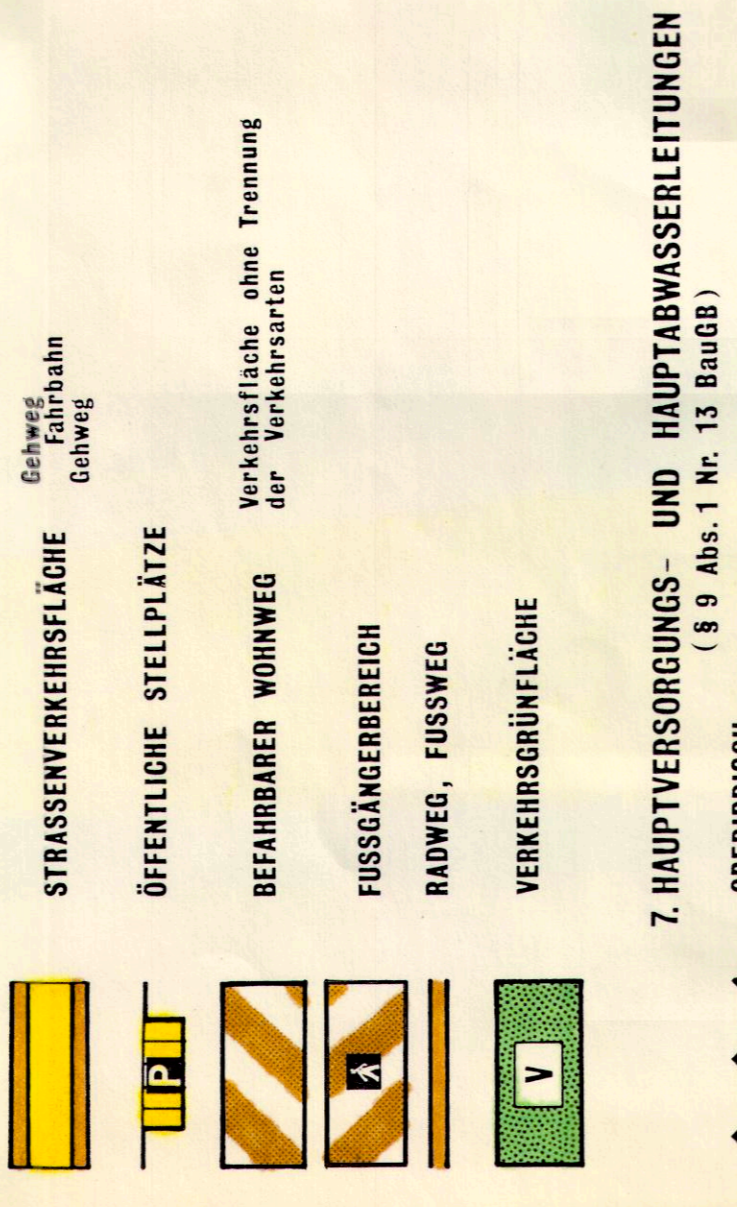
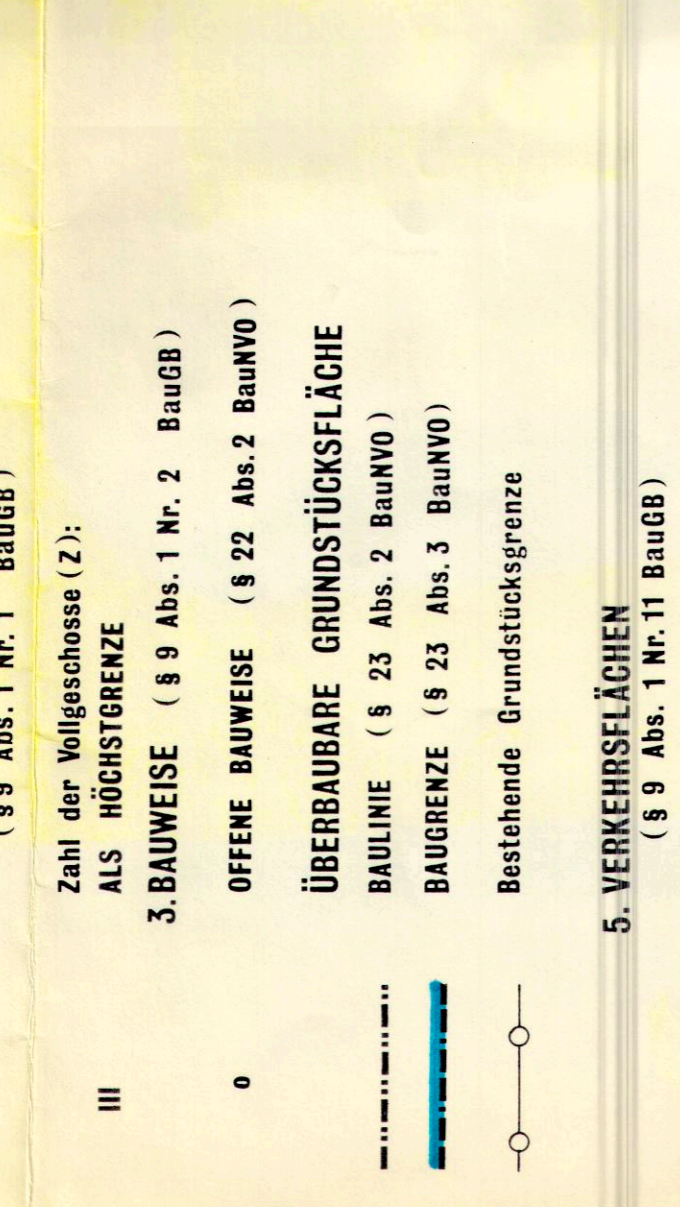


Gemeinde: Blumberg
Gemarkung: Blumberg

PLANZEICHEN

- 1. ART DER BAULICHEN NUTZUNG (§ 9 Abs. 1 Nr. 1 BauGB)
- 2. MASS DER BAULICHEN NUTZUNG (§ 9 Abs. 1 Nr. 1 BauGB)
- 3. BAUWEISE (§ 23 Abs. 3 BauNVO)
- 4. ÜBERBAUBARE GRUNDSTÜCKSFLÄCHE
- 5. VERKEHRSFLÄCHEN (§ 9 Abs. 1 Nr. 11 BauGB)
- 6. STRASSENVERKEHRSFLÄCHE
- 7. ÖFFENTLICHE STELLPLATZ
- 8. BEFAHRENER WOHNWEG
- 9. FUSSGÄNGERBEREICH
- 10. RADWEG, FUSSWEG
- 11. VERKEHRSGRÜNLICHE
- 12. 7. HAUPTVERSORGUNG- UND HAUPTABWASSERLEITUNGEN
- 13. 8. GRÜNLÄCHEN (§ 9 Abs. 1 Nr. 15 BauGB)
- 14. ANLAGE
- 15. PFLANZBEDECKUNG FÜR BÄUME
- 16. STRÄUCHER
- 17. ZU ERHALTENDE BÄUME
- 18. 9. FLÄCHEN FÜR NEBENANLAGEN (§ 9 Abs. 1 Nr. 4 und 22 BauGB)
- 19. BAUGRENZE
- 20. GARAGEN
- 21. TIEFGARAGE
- 22. 10. SONSTIGE DARSTELLUNGEN UND FESTSETZUNGEN
- 23. MIT GER-FAHR- UND LEITUNGSRECHTEN ZU BELASTENDE FLÄCHEN (§ 9 Abs. 1 Nr. 10 u. Abs. 6 BauGB)
- 24. BEGRENZUNG UNTERSCHIEDLICHER FESTSETZUNGEN
- 25. ABGRENZUNG DES ABWÄHRMÄSSIGEN GEBIETS DES BEBAUUNGSPLANES (§ 9 Abs. 7 BauGB)
- 26. BAUGESTALTUNG (§ 73 LBO)
- 27. MAUER / PALISADE
- 28. NUTZUNGSCHABLONE
- 29. BAUGEBIET
- 30. ZAHL DER VOLLGESOSSENE GRUNDFLÄCHENZAHLEN
- 31. BAUWEISE



ALLE MASSE SIND IM GELANDE ZU PRÜFEN

1:200

141/6

**STADT BLUMBERG
BEBAUUNGSPLAN 1
STADTZENTRUM 1
PLANÄNDERUNG**

PLAN 1.1 ZEICHNERISCHER TEIL M. 1: 200

STADT BLUMBERG
DER BÜRGERMEISTER
24. 10. 89

JUNI 89
BÜRO FÜR STADT- UND REGIONALPLANUNG
PROF. E. HANGARTER + PARTNER 7502 MALSCH

GEFERTIGT: VS-VILLINGEN, DEN. 26.04.1989
Dipl.-Ing. Viktor Mändolla
Orient. Inst. Vernetzungsgestaltung
Villinger Damm 10
7130 VS-Villingen (07729) 7307