

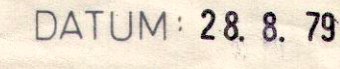



PLANZEICHEN:

- I-III ZAHLE DER VOLLGESCHOSSE
- II - III ZWINGENDE FESTSETZUNG IM TEILBEREICH
- ABGRENZUNG UNTERSCHIEDL. NUTZUNG
- BESTEHENDE GRUNDSTÜCKSGRENZE
- — — — — GRENZE DES RAUML. GELTUNGSBEREICH
- ~~~~~ VON DER BEBAUUNG FREIHALTEN
- ==== OFFENTLICHE VERKEHRSFLÄCHE
- PARKANLAGE
- VERKEHRSGRÜNFLÄCHEN
- ☉ FLÄCHEN FÜR DEN GEMEINBEDARF (POST)
- GA GARAGEN
- ← → FIRSTRICHTUNG
- ▨ SATTELDACH
- FLACHDACH
- ▨ BEST FLACHDACH

STADT BLUMBERG
 GESTALTUNGSPLAN -
 STADTZENTRUM „2“
 M. 1:500 PLAN:2a (2. VARIATION,
 ANDERE FIRSTRICHTUNG)

VORGEZOGENE BÜRGERBETEILIGUNG § 2a ABS. 2-5 BBAUG VOM: 13. 11. 78
 AUFSTELLUNG DES BEBAUUNGSPLANES § 2 ABS 1 BBAUG BESCHLUSS DES GEMEINDERATES VOM: 7. 3. 78 OFFENTLICHE AUSLEGUNG § 2 ABS. 6 BBAUG. BESCHLUSS DES GEMEINDERATES VOM: 21. 11. 78
 BESCHLUSS ALS SATZUNG § 10 BBAUG. BESCHLUSS DES GEMEINDERATES VOM: 28. 8. 79
 GENEHMIGUNG DURCH DAS LANDRATSAMT § 11 BBAUG. AM: INKRAFTTRETEN § 12 BBAUG. AM:

DIE STADT BLUMBERG: 
 DER BÜRGERMEISTER: 
 PLANUNG:  DATUM: 28. 8. 79
 ARCHITEKTUR + GEÄN: 28. 9. 78
 STADTPLANUNG
 HANS THOMA FREIER ARCHITEKT
 7712 BLUMBERG TEVESSTRASSE: 27

 Genehmigt gemäß §§ 11 BBAUG,
 mit Verfügung vom 26. Sep. 1979
 Landratsamt Schwarzwald-Baar-Kreis
 - Untere Baurechtsbehörde -
