













STADT BLUMBERG VERBINDLICHER BAULEITPLAN FELDBERGWEG BEBAUUNGSPLAN

- | | | | |
|---|---|---|--|
|  | STRASSEN UND WEGE
BESTEHEND - GEPLANT |  | GRENZE DES GELTUNGSBEREICHES |
|  | ÖFFENTLICHE BEDARFS-
UND GRÜNFLÄCHEN |  | GEPLANTE BAUGRENZE (BLAU)
ÜBERBAUBARE FLÄCHE
(IM PLAN WEISS) |
|  | PRIVATE GARTENFLÄCHEN
EINGEZÄUNT - NICHT EINGEZ. |  | GEPL. BAULINIE (ROT)
GEPL. STRASSENBEGREN-
ZUNGSLINIE (GRÜN) |
|  | BESTEHENDE HAUPT-
UND NEBENGEBÄUDE |  | HÖHENPUNKT (VORHAND. -
GEPLANTE HÖHE ÜBER NN) |
|  | GEPLANTE HAUPTGEBÄUDE
(RÖM. ZAHL - GESCHOSSZAHL) |  | STRASSENGEFÄLLE IN % |
|  | GEPL. GARAGEN UND ERDGE-
SCHOSSIGE NEBENGEBÄUDE |  | BESTEHENDE UND VERBLEI-
BENDE GRUNDSTÜCKSGRENZE
GEPLANTE GRUNDSTÜCKSGR.
AUFZUHEBENDE GRUNDST.-GR. |


MASSTAB 1:1000

DER ARCHITEKT:

ARCHITEKT
DIPL. ING. DIETER LUDWIG
MÜNCHEN 9, ROTWANDSTR. 3

Ludwig

MÜNCHEN, DEN 9. Mai 1967



GENEHMIGT DURCH BESCHLUSS DES GEMEINDE-
RATES VOM 16. Dez. 1966

Ellen

BÜRGERMEISTER

BLUMBERG, DEN 18. Mai 1967

